



ГЛАВА
АДМИНИСТРАЦИИ ТРУДОВСКОГО СЕЛЬСКОГО ПОСЕЛЕНИЯ
СИМФЕРОПОЛЬСКОГО РАЙОНА
РЕСПУБЛИКИ КРЫМ

ПОСТАНОВЛЕНИЕ

№ 1148

«22» октября 2024 г.
с. Трудовое

Об установлении публичного сервитута

В соответствии со статьей 23, Главой V.7 Земельного кодекса Российской Федерации, Федеральным законом от 06 октября 2003 года № 131-ФЗ «Об общих принципах организации местного самоуправления в Российской Федерации», постановлением Правительства Российской Федерации от 09.06.1995 года № 578 «Об утверждении правил охраны линий и сооружений связи Российской Федерации», Законом Республики Крым от 15.09.2014 года №74-ЗРК «О размещении инженерных сооружений», Решением 21 заседания 1 созыва № 9-21/2016 от 10.03.2016 г. «Об утверждении Положения о порядке распоряжения земельными участками, находящимися в муниципальной собственности, расположенными на территории муниципального образования Трудовское сельское поселение Симферопольского района Республики Крым», на основании ходатайства вх. №3342/02-12/02-12 от 11 октября 2024 года Общества с ограниченной ответственностью «ВТК-Мобайл», руководствуясь Уставом муниципального образования Трудовское сельское поселение Симферопольского района Республики Крым, администрация Трудовского сельского поселения Симферопольского района Республики Крым

ПОСТАНОВЛЯЕТ:

Установить публичный сервитут сроком на 49 лет для строительства и эксплуатации сооружения связи объекта «Публичный сервитут для строительства и эксплуатации сооружения связи ООО «ВТК-Мобайл», согласно карте (плану), по адресу: Республика Крым, Симферопольский район, Трудовской сельский совет, в районе села Ивановка, за границами населенного пункта, общей площадью 196+/-5 кв. м

Определить обладателем публичного сервитута Общество с ограниченной ответственностью «ВТК-Мобайл».

Обладателю публичного сервитута при пользовании сервитутом:

3.1. При выполнении проектно-изыскательных и строительных работ в границах охранных зон, получить у эксплуатирующих организаций инженерных сетей технические условия (требования) проектирование пересечений и параллельных проходов, письменные согласования на выполнение строительно-монтажных работ.

- 3.2. Выполнять изыскательные и строительные работы в охранных зонах в присутствии представителей соответствующих эксплуатирующих организаций.
- 3.3. Обеспечить беспрепятственный доступ сотрудников эксплуатирующих организаций для выполнения работ на подведомственных им объектах, предусмотреть возможность доставки и складирования необходимых материалов и размещения техники.
- 3.4. В соответствии с требованиями статей 11, 65, 67.1 Водного кодекса Российской Федерации, статьи 102 Земельного кодекса Российской Федерации при проектировании и строительстве объекта необходимо предусмотреть строительство инженерной защиты от негативного воздействия вод на данный объект.
- 3.5. Соблюдать требования, установленные статьёй 28, 30, пунктом 4 статьи 36 Федерального закона от 25.06.2002 №73-ФЗ «Об объектах культурного наследия (памятники истории и культуры) народов Российской Федерации».
- 3.6. В соответствии со статьёй 21 Федерального закона от 30.03.1999 №52-ФЗ «О санитарно-эпидемиологическом благополучии населения» обеспечить проведение лабораторных исследований почвы на содержание потенциально опасных для человека химических и биологических веществ, биологических и микробиологических организмов.
4. Сектору по вопросам муниципального имущества, землеустройства и территориального планирования администрации Трудовского сельского поселения Симферопольского района Республики Крым обеспечить размещение настоящего постановления и прилагаемой к нему карты (плана) зоны публичного сервитута на сайте Трудовского сельского поселения Симферопольского района Республики Крым
5. Обществу с ограниченной ответственностью «ВТК-Мобайл» обеспечить в порядке, предусмотренном законодательством Российской Федерации и Республики Крым:
- внесение сведений об установлении публичного сервитута в Единый государственный реестр недвижимости;
 - заключение соглашений о плате за публичный сервитут с правообладателями обслуживаемых земельных участков.
6. Считать публичный сервитут установленным с момента внесения сведений о нем в Единый государственный реестр недвижимости.
7. Контроль за исполнением настоящего постановления оставляю за собой.

Председатель Трудовского сельского поселения - Глава администрации Трудовского сельского поселения



Каминский

П.А. Каминский

КАРТА (ПЛАН)

Публичный сервитут для строительства и эксплуатации сооружения связи ООО «ВТК-Мобайл» - базовая станция «KRM_SIM_IVANV»

(наименование объекта землеустройства)

Титульный лист**1. Сведения о заказчике землеустроительных работ:****О физическом лице:**

Фамилия, имя, отчество (отчество указывается при наличии)

О юридическом лице, органе государственной власти, органе местного самоуправления:

Полное наименование **Общество с ограниченной ответственностью «ВТК-Мобайл»**

Страна регистрации (инкорпорации) (указывается в отношении иностранного юридического лица)

Фамилия и инициалы уполномоченного представителя, его должность, реквизиты доверенности (если представитель действует по доверенности)

Козицу Къуртсеит Тальятович, уполномоченный представитель

Доверенность № 77/692-н/77-2023-4-861, от 29 июня 2023 г., выдан (составлен) Абрамовым Евгением Александровичем, временно исполняющим обязанности нотариуса города Москвы Ложкина Валерия Леонидовича

Подпись

Дата

1 октября 2024 г.

Место для оттиска печати заказчика

2. Сведения об исполнителе землеустроительных работ:**Об индивидуальном предпринимателе:**

Фамилия, имя, отчество (отчество указывается при наличии)

Каракулькин Владислав Олегович

Идентификационный номер налогоплательщика

910202778034

Контактный телефон и почтовый адрес

раб.: +79788300661

295017, Крым Респ, Симферополь г, Потёмкинская ул, д 33

Номер квалификационного аттестата кадастрового инженера (если исполнителем является кадастровый инженер)

О юридическом лице:

Полное наименование

Основной государственный регистрационный номер

Контактный телефон и почтовый адрес

Фамилия и инициалы уполномоченного представителя, его должность, реквизиты доверенности (если представитель действует по доверенности)

Сведения о кадастровом инженере

Подпись

Дата

1 октября 2024 г.

Место для оттиска печати лица, составившего карту (план) объекта землеустройства

3. Сведения о составлении карты (плана) объекта землеустройства:

КАРТА (ПЛАН)

Публичный сервитут для строительства и эксплуатации сооружения связи ООО «ВТК-Мобайл» - базовая станция «KRM_SIM_IVANV»
(наименование объекта землеустройства)

Титульный лист

Полное наименование органа (организации), с которым осуществляется согласование, фамилия и инициалы уполномоченного лица, его должность

Администрация Трудовского сельского поселения Симферопольского района Республики Крым,

Г. А. Каминский

Реквизиты письма (дата и номер, если согласование оформлено в виде письма)

Публичное согласие администрации, об установлении публичного сервитута

Подпись

Каминский

Дата

22.10.2024 N 1148

Место для оттиска печати органа (организации), с которым осуществляется согласование

Полное наименование органа (организации), с которым осуществляется согласование, фамилия и инициалы уполномоченного лица, его должность

—

Реквизиты письма (дата и номер, если согласование оформлено в виде письма)

Согласование № 12222/05/1-15/1, от 6 октября 2023 г., выдан (составлен) Министерством топлива и энергетики Республики Крым

Подпись

Дата

Место для оттиска печати органа (организации), с которым осуществляется согласование

Полное наименование органа (организации), с которым осуществляется согласование, фамилия и инициалы уполномоченного лица, его должность

—

Реквизиты письма (дата и номер, если согласование оформлено в виде письма)

Согласование № 23708/09-23/1, от 10 октября 2023 г., выдан (составлен) Государственным комитетом по водному хозяйству и мелиорации Республики Крым

Подпись

Дата

Место для оттиска печати органа (организации), с которым осуществляется согласование

Полное наименование органа (организации), с которым осуществляется согласование, фамилия и инициалы уполномоченного лица, его должность

—

Реквизиты письма (дата и номер, если согласование оформлено в виде письма)

Согласование № 14231/02-11/2, от 13 октября 2023 г., выдан (составлен) Министерством жилищно-коммунального хозяйства Республики Крым

Подпись

Дата

Место для оттиска печати органа (организации), с которым осуществляется согласование

КАРТА (ПЛАН)

Публичный сервитут для строительства и эксплуатации сооружения связи ООО «ВТК-Мобайл» - базовая станция «KRM_SIM_IVANV»

(наименование объекта землеустройства)

Титульный лист

Полное наименование органа (организации), с которым осуществляется согласование, фамилия и инициалы уполномоченного лица, его должность

—

Реквизиты письма (дата и номер, если согласование оформлено в виде письма)

Согласование № 78791/01-11/2, от 17 октября 2023 г., выдан (составлен) Министерством имущественных и земельных отношений Республики Крым

Подпись _____

Дата _____

Место для оттиска печати органа (организации), с которым осуществляется согласование

Полное наименование органа (организации), с которым осуществляется согласование, фамилия и инициалы уполномоченного лица, его должность

—

Реквизиты письма (дата и номер, если согласование оформлено в виде письма)

Согласование № 34711/22-11/1, от 16 октября 2023 г., выдан (составлен) Министерством культуры Республики Крым

Подпись _____

Дата _____

Место для оттиска печати органа (организации), с которым осуществляется согласование

Полное наименование органа (организации), с которым осуществляется согласование, фамилия и инициалы уполномоченного лица, его должность

—

Реквизиты письма (дата и номер, если согласование оформлено в виде письма)

Согласование № 6233/01/1, от 6 октября 2023 г., выдан (составлен) Министерством промышленной политики Республики Крым

Подпись _____

Дата _____

Место для оттиска печати органа (организации), с которым осуществляется согласование

Полное наименование органа (организации), с которым осуществляется согласование, фамилия и инициалы уполномоченного лица, его должность

—

Реквизиты письма (дата и номер, если согласование оформлено в виде письма)

Согласование № 08-19/15214/3, от 23 октября 2023 г., выдан (составлен) Министерством транспорта Республики Крым

Подпись _____

Дата _____

Место для оттиска печати органа (организации), с которым осуществляется согласование

КАРТА (ПЛАН)

Публичный сервитут для строительства и эксплуатации сооружения связи ООО «ВТК-Мобайл» - базовая станция «KRM_SIM_IVANV»

(наименование объекта землеустройства)

Титульный лист

Полное наименование органа (организации), с которым осуществляется согласование, фамилия и инициалы уполномоченного лица, его должность

Реквизиты письма (дата и номер, если согласование оформлено в виде письма)

Согласование № 61152/1, от 10 октября 2023 г., выдан (составлен) Министерством экологии и природных ресурсов Республики Крым

Подпись _____

Дата _____

Место для оттиска печати органа (организации), с которым осуществляется согласование

Полное наименование органа (организации), с которым осуществляется согласование, фамилия и инициалы уполномоченного лица, его должность

Реквизиты письма (дата и номер, если согласование оформлено в виде письма)

Согласование № 58/26816/01-108/1, от 10 октября 2023 г., выдан (составлен) Управлением градостроительной политики администрации Симферопольского района Республики Крым

Подпись _____

Дата _____

Место для оттиска печати органа (организации), с которым осуществляется согласование

4. Информация о передаче карты (плана) объекта землеустройства в государственный фонд данных, полученных в результате проведения землеустройства:

Регистрационный № _____

Дата передачи _____

«__» _____ 20__ г.

(наименование органа (организации), осуществляющего хранение землеустроительной документации)

КАРТА (ПЛАН)**Публичный сервитут для строительства и эксплуатации сооружения связи ООО «ВТК-Мобайл» - базовая станция «KRM_SIM_IVANV»**

(наименование объекта землеустройства)

№ п/п	Содержание	Номера листов
1	2	3
1	Основания для проведения землеустроительных работ и исходные данные	6
2	Сведения об объекте землеустройства	7
3	Сведения о местоположении границ объекта землеустройства	8
4	Сведения о местоположении измененных (уточненных) границ объекта землеустройства	9
5	План границ объекта землеустройства	10
6	Приложение (доверенность)	11

КАРТА (ПЛАН)

Публичный сервитут для строительства и эксплуатации сооружения связи ООО «ВТК-Мобайл» - базовая станция «KRM_SIM_IVANV»

(наименование объекта землеустройства)

Основания для проведения землеустроительных работ и исходные данные**Перечень документов**

№ п/п	Наименование и реквизиты документа	Сведения об органе (организации), подготовившем или принявшем документ
1	2	3
1	Федеральный закон "О кадастровой деятельности" № 221, от 24 июля 2007 г.	выдан (составлен) Государственной Думой Российской Федерации
2	Федеральный закон "О землеустройстве" № 78, от 18 июня 2001 г.	выдан (составлен) Государственной Думой Российской Федерации
3	Федеральный закон "О государственной регистрации недвижимости" № 218, от 13 июля 2015 г.	выдан (составлен) Государственной Думой Российской Федерации
4	Земельный кодекс Российской Федерации № 136-ФЗ, от 25 октября 2001 г.	выдан (составлен) Государственной Думой Российской Федерации
5	Приказ "Об установлении формы карты-плана территории, формы акта согласования местоположения границ земельных участков при выполнении комплексных кадастровых работ и требований к их подготовке" № П/0337, от 4 августа 2021 г.	выдан (составлен) Федеральной службой государственной регистрации, кадастра и картографии
6	Об утверждении Правил охраны линий и сооружений связи Российской Федерации № 578, от 9 июня 1995 г.	выдан (составлен) Правительством Российской Федерации
7	Кадастровый план территории № КУВИ-001/2023-65077910, от 17 марта 2023 г.	выдан (составлен) Государственный комитет по государственной регистрации и кадастру Республики Крым
8	Доверенность № 77/692-н/77-2023-4-861, от 29 июня 2023 г.	выдан (составлен) Абрамовым Евгением Александровичем, временно исполняющим обязанности нотариуса города Москвы Ложкина Валерия Леонидовича
9	Кадастровый план территории № КУВИ-001/2023-76824650, от 1 апреля 2023 г.	выдан (составлен) Государственный комитет по государственной регистрации и кадастру Республики Крым
10	Кадастровый план территории № КУВИ-001/2022-228168458, от 23 декабря 2022 г.	выдан (составлен) Государственный комитет по государственной регистрации и кадастру Республики Крым
11	Кадастровый план территории № КУВИ-001/2023-65055786, от 17 марта 2023 г.	выдан (составлен) Государственный комитет по государственной регистрации и кадастру Республики Крым

КАРТА (ПЛАН)

Публичный сервитут для строительства и эксплуатации сооружения связи ООО «ВТК-Мобайл» - базовая станция «KRM_SIM_IVANV»

(наименование объекта землеустройства)

Сведения об объекте землеустройства

№ п/п	Характеристики объекта землеустройства	Описание характеристик
1	2	3
1	Местоположение объекта землеустройства	Республика Крым, р-н Симферопольский, с/п Трудовское
2	Площадь объекта землеустройства ± величина погрешности определения площади ($P \pm \Delta P$)	196 м ² ± 5 м ²
3	Иные характеристики объекта землеустройства	<p>Вид объекта реестра границ: Зона с особыми условиями использования территории</p> <p>Содержание ограничений использования объектов недвижимости в пределах зоны или территории: Цель: Установление публичного сервитута для строительства и эксплуатации сооружения связи ООО «ВТК-Мобайл»;</p> <p>Срок: 49 лет; Владелец публичного сервитута: Общество с ограниченной ответственностью «ВТК-Мобайл» (ООО «ВТК-Мобайл»). Почтовый адрес владельца сервитута: 107014, город Москва, ул. Большая Оленья, д. 15а, стр. 1, этаж/помещение/комната 6/ХIII/11. Электронная почта: info@vtcmobile.ru; account@vtcmobile.ru</p> <p>В пределах охранных зон линий и сооружений связи юридическим и физическим лицам запрещается:</p> <p>а) осуществлять всякого рода строительные, монтажные и взрывные работы, планировку грунта землеройными механизмами (за исключением зон песчаных барханов) и земляные работы (за исключением вспашки на глубину не более 0,3 метра);</p> <p>б) производить геолого-съёмочные, поисковые, геодезические и другие изыскательские работы, которые связаны с бурением скважин, шурфованием, взятием проб грунта, осуществлением взрывных работ;</p> <p>в) производить посадку деревьев, располагать полевые станы, содержать скот, складировать материалы, корма и удобрения, жечь костры, устраивать стрельбища;</p> <p>г) устраивать проезды и стоянки автотранспорта, тракторов и механизмов, строить каналы (арьки), устраивать заграждения и другие препятствия;</p> <p>д) производить снос и реконструкцию зданий и мостов, осуществлять переустройство коллекторов, туннелей метрополитена и железных дорог, где проложены кабели связи, установлены столбы воздушных линий связи и линий радиодиффузии, размещены технические сооружения радиорелейных станций, кабельные ящики и распределительные коробки, без предварительного выноса заказчиками (застройщиками) линий и сооружений связи, линий и сооружений радиодиффузии по согласованию с предприятиями, в ведении которых находятся эти линии и сооружения;</p> <p>е) совершать иные действия, которые могут причинить повреждения сооружениям связи и радиодиффузии.</p> <p>Регламентируется: п. 48, 49 Постановления Правительства РФ от 9 июня 1995 года № 578 "Об утверждении Правил охраны линий и сооружений связи Российской Федерации".</p>

КАРТА (ПЛАН)

Публичный сервитут для строительства и эксплуатации сооружения связи ООО «ВТК-Мобайл» - базовая станция «KRM_SIM_IVANV»

(наименование объекта землеустройства)

Сведения о местоположении границ объекта землеустройства

1. Система координат СК-63, зона 5

2. Сведения о характерных точках границ объекта землеустройства

Обозначение характерных точек границы	Координаты, м		Метод определения координат и средняя квадратическая погрешность положения характерной точки (M _t), м	Описание закрепления точки
	X	Y		
1	2	3	4	5
1	4 968 997,05	5 200 665,75	Аналитический метод, 0,10	—
2	4 968 994,36	5 200 679,49		
3	4 968 980,62	5 200 676,80		
4	4 968 983,31	5 200 663,06		
1	4 968 997,05	5 200 665,75		

3. Сведения о характерных точках части (частей) границы объекта землеустройства

1	2	3	4	5
—	—	—	—	—

4. Сведения о частях границ объекта землеустройства, совпадающих с местоположением внешних границ природных объектов и (или) объектов искусственного происхождения

Обозначение части границы		Описание прохождения части границы
от точки	до точки	
1	2	3
—	—	—

КАРТА (ПЛАН)

Публичный сервитут для строительства и эксплуатации сооружения связи ООО «ВТК-Мобайл» - базовая станция «KRM_SIM_IVANV»

(наименование объекта землеустройства)

Сведения о местоположении измененных (уточненных) границ объекта землеустройства

1. Система координат СК-63, зона 5

2. Сведения о характерных точках границ объекта землеустройства

Обозначение характерных точек границы	Существующие координаты, м		Измененные (уточненные) координаты, м		Метод определения координат и средняя квадратическая погрешность положения характерной точки (M _t), м	Описание закрепления точки
	X	Y	X	Y		
1	2	3	4	5	6	7
—	—	—	—	—	—	—

3. Сведения о характерных точках части (частей) границы объекта землеустройства

1	2	3	4	5	6	7
—	—	—	—	—	—	—

4. Сведения о частях границ объекта землеустройства, совпадающих с местоположением внешних границ природных объектов и (или) объектов искусственного происхождения

Обозначение части границы		Существующее описание прохождения части границы	Измененное (уточненное) описание прохождения части границы
от точки	до точки		
1	2	3	4
—	—	—	—

КАРТА (ПЛАН)

Публичный сервитут для строительства и эксплуатации сооружения связи ООО «ВТК-Мобайл» - базовая станция «KRM_SIM_IVANV»







(наименование объекта землеустройства)

План границ объекта землеустройства



Масштаб 1:1 500

Используемые условные знаки и обозначения:

-  - Проектная граница публичного сервитута для размещения инженерного сооружения
-  н6 - Образующая точка проектной границы публичного сервитута для размещения инженерного сооружения, сведения о которой позволяют однозначно определить ее местоположение
-  - Границы земельного участка, сведения о котором содержатся в ЕГРН
-  - Границы объекта капитального строительства, сведения о котором содержатся в ЕГРН
- 90:05:010105 - Номер кадастрового квартала
-  - Проектное местоположение инженерного сооружения
-  - Граница кадастрового квартала

Подпись



Дата « 1 » октября 20 24 г.

77 А Д 3613205

ДОВЕРЕННОСТЬ

Город Москва, двадцать девятого июня две тысячи двадцать третьего года.

Общество с ограниченной ответственностью "ВТК-Мобайл", идентификационный номер налогоплательщика (ИНН юридического лица): 9718174994, основной государственный регистрационный номер (ОГРН): 1217700281919, код причины постановки на учет (КПП): 771801001, адрес юридического лица: 107014, г. Москва, вн.тер.г. муниципальный округ Сокольники, ул. Большая Оленья, д. 15А (пятнадцать "А"), стр. 1 (один), этаж/помещение/комната 6/(шесть дробь)ХIII/11 (одиннадцать), место нахождения юридического лица: г. Москва, юридическое лицо действует на основании Устава, наименование органа, зарегистрировавшего учредительный документ: Межрайонная инспекция Федеральной налоговой службы №46 по г. Москве, дата регистрации: 16 июня 2021 года, номер регистрации: 1217700281919, в лице **Генерального директора Дрозденко Владимира Леонидовича**, 08 декабря 1973 года рождения, место рождения: город Шебекино Белгородской области, гражданство: Российская Федерация, пол: мужской, паспорт 45 19 005498, выданный ГУ МВД России по г. Москве 11 января 2019 года, код подразделения 770-036, зарегистрированного по адресу: город Москва, Нагатинская наб., дом 18, корпус 1, квартира 156, действующего на основании Решения единственного учредителя от 09 июня 2021 года, настоящей доверенностью уполномочивает

Аносова Вячеслава Алексеевича, 02.05.1972 г.р., паспорт серии 0317 номер 684893, выдан 10.05.2017г., Отделом УФМС России по Краснодарскому краю в пгт. Мостовской, код подразделения 230-043, зарегистрированного по адресу: Краснодарский край, Мостовский район, х. Красный Кут, ул. Советская, д. 47;

Калесника Николая Николаевича, 11.03.1992 г.р., паспорт серии 0311 номер 906888, выдан 26.04.2012г., ОУФМС России по Краснодарскому краю в Абинском районе, код подразделения 230-027, зарегистрированного по адресу: ст. Федоровская, Абинский район, ул. Прикубанская, д.91;

Аметова Халила Аметовича, 19.10.1998 г.р., паспорт серии 3918 номер 393754, выдан 25.04.2019г. МВД по Республике Крым, код подразделения 910-008, зарегистрированного по адресу: Республика Крым, Бахчисарайский район, с. Зеленое, ул. Речная, д.9;

Калайтан Владислава Николаевича, 12.07.1993 г.р., паспорт серии 3914 номер 660498, выдан 12.09.2014г. Федеральной миграционной службой, код подразделения 900-003, зарегистрированного по адресу: Республика Крым, г. Симферополь, пр-кт Победы, д.216, кв.69;

Гафарова Асана Рустемовича, 18.04.1987 г.р., паспорт серии 3915 номер 087994, выдан 13.03.2017г. Отделом УФМС России по Республике Крым и г. Севастополю в Киевском районе г. Симферополя, к.п. 910-003, зарегистрированного по адресу: Республика Крым, г. Симферополь, ул. Бекира Османова, д.17;

Каракулькина Владислава Олеговича, 20.06.1995 г.р., паспорт серии 3914 номер 898121, выдан 07.07.2015г. Отделом УФМС России по Республике Крым в Железнодорожном районе г. Симферополя, код подразделения 910-004, зарегистрированного по адресу: Республика Крым, г. Симферополь, ул. Ракетная, д.18/93, кв. 103;

Комшу Къуртсеит Тальятовича, 03.12.1994 г.р., паспорт серии 3914 номер 880245, выдан 16.06.2015г., Отделом УФМС России по Республике Крым в Симферопольском районе, код подразделения 910-026, зарегистрированного по адресу: Республика Крым, Симферопольский район, пгт Гвардейское, ул. Ореховая, д. 65;

Кузнецову Оксану Петровну, 27.02.1981 г.р., паспорт серии 3914 номер 058823, выдан 23.05.2014г. Федеральной миграционной службой, код подразделения 900-003, зарегистрированную по адресу: Республика Крым, Симферопольский район, с. Мирное, ул. Белова, д. 12А, кв.23;

Овакимян Владу Владимировну, 22.01.1997 г.р., паспорт серии 3915 номер 087914, выдан 07.03.2017, Отделом УФМС России по Республике Крым и г. Севастополю в Киевском районе г. Симферополя, код подразделения 910-003, зарегистрированную по адресу: Республика Крым, г. Симферополь, ул. Киевская, д. 133, кв. 55;

Рамазанова Сулеймана Юсуфовича, 29.07.1994 г.р., паспорт серии 3914 номер 727445, выдан 10.10.2014г., Отделом УФМС России по Республике Крым в Симферопольском районе, код подразделения 910-026, зарегистрированную по адресу: Республика Крым, Симферопольский район, с. Красная зорька, ул. Крылова, д.31;

г.Моск-

представлять интересы ООО «ВТК-Мобайл» в учреждениях и организациях всех форм собственности, в государственных и муниципальных органах, в том числе в администрациях городских и сельских поселений Республики Крым, Министерстве имущественных и земельных отношений Республики Крым, Министерстве экологии и природных ресурсов Республики Крым, Министерстве культуры Республики Крым, Федеральной службе по экологическому, технологическому и атомному надзору (Ростехнадзор), Федеральной службе государственной регистрации, кадастра и картографии (Росреестр), включая территориальные органы и управления Росреестра и Ростехнадзора, Государственном комитете по государственной регистрации и кадастру Республики Крым, регистрационных службах, соответствующих бюро технической инвентаризации и регистрации права собственности на объекты недвижимого имущества, административных, финансовых и территориальных органах земельных ресурсов в Республике Крым всех уровней и подчиненности, многофункциональных центрах предоставления государственных и муниципальных услуг, Государственном унитарном предприятии Республики Крым «Крымэнерго», Государственном унитарном предприятии Республики Крым «Крымгазсети», Государственном унитарном предприятии Республики Крым «Вода Крыма», Государственном унитарном предприятии Республики Крым «Крымавтодор», Государственном унитарном предприятии Республики Крым «Крымтеплокоммунэнерго», Акционерном обществе «Крымтелеком», Государственном автономном учреждении Республики Крым «Управление особо охраняемыми природными территориями Республики Крым», Государственном автономном учреждении Республики Крым «Симферопольское лесохозяйственное хозяйство», иных предприятиях и учреждениях в сфере лесного и охотничьего хозяйства, Обществе с ограниченной ответственностью «Миранда-медиа», Обществе с ограниченной ответственностью «К-телеком», иных компетентных органах, предприятиях, учреждениях и организациях, независимо от форм собственности и ведомственной принадлежности, по вопросам:

- подготовка и согласование топографических съемок;
- подготовка, согласование, утверждение, оформление и получение документации, обеспечивающей государственный кадастровый учет земельных участков, земель лесного фонда и иных объектов недвижимости, а также распорядительных и правоустанавливающих документов на земельные участки, земли лесного фонда и иные объекты недвижимости, расположенные на них и под ними;
- государственная кадастровая оценка, государственный мониторинг земельных участков, земель лесного фонда, государственного земельного контроля, оценка иных объектов недвижимости;
- подготовка, согласование, утверждение карта-планов территории, с правом получения постановлений органов местного самоуправления, а также осуществления иных действий необходимых для выполнения настоящего поручения;
- согласование межевых планов (схемы, карты, плана) объектов землеустройства;
- организация подписания соглашений (в том числе дополнительных соглашений) на установление публичного сервитута, с правом выполнять все действия от имени и в пользу доверителя, связанные с получением и сдачей землеустроительной и иной документации в органах местного самоуправления, Государственном комитете по государственной регистрации и кадастру Республики Крым, отделах земельных и имущественных отношений, с правом подачи и получения всей необходимой для выполнения настоящего поручения документации, получения для дальнейшего заключения договоров, получения для оплаты счетов, предоставления копий необходимых документов, а также осуществления иных действий необходимых для выполнения настоящего поручения;
- внесение сведений об установлении публичного сервитута в Единый государственный реестр недвижимости;
- регистрация соглашений об установлении публичного сервитута в Государственном комитете по государственной регистрации и кадастру Республики Крым, с правом подписания и подачи заявления о государственной регистрации, подписания и подачи заявления о приостановлении или прекращении государственной регистрации, получения документов после проведенной регистрации, внесения изменений в запись Единого государственного реестра недвижимости, получения сведений из Единого государственного реестра недвижимости в виде выписок и (или) копий правоустанавливающих документов, уплаты сборов, пошлин, внесения изменений, дополнений в поданные заявления и документы, а также осуществления иных действий необходимых для выполнения настоящего поручения;
- согласование, получение акта выбора земельных участков, земель лесного фонда для строительства и размещения сооружений и линий связи, согласований и заключений, связанных с оформлением актов выбора земельных участков, земель лесного фонда, решений о предварительном согласовании места размещения объекта, решений о предоставлении земельных участков, земель лесного фонда в аренду;
- подготовка и согласование схем границ земельных участков, иной документации;

77 А Д 3613206

-ва

- подготовка, согласование и получение документов по переводу земельных участков, земель лесного фонда, расположенных на территории Республики Крым, в категорию земель промышленности и иного специального назначения, земли населенных пунктов и иные категории земель;

- получение разрешения на использование земель или земельного участка для размещения объектов без предоставления земельного участка и установления сервитута, публичного сервитута, с правом подачи заявления о выдаче разрешения и получения всех необходимых документов для выполнения настоящего поручения.

Для осуществления полномочий доверенные лица наделяются правом на подписание, подачу и получение всех необходимых справок, заявлений, выписок, запросов, счетов на оплату, а также совершение иных действий, связанных с выполнением настоящего поручения.

Доверенность выдана сроком на два года, с запретом на передоверие полномочий по настоящей доверенности другим лицам.

Смысл и значение доверенности, ее юридические последствия, а также содержание статей 185-189 Гражданского кодекса Российской Федерации мне разъяснены и соответствуют моим намерениям.

Содержание настоящей доверенности прочитано мной лично и зачитано мне вслух.

Я, как участник сделки, понимаю разъяснения временно исполняющего обязанности нотариуса о правовых последствиях совершаемой сделки. Условия сделки соответствуют моим действительным намерениям.

Информация, установленная временно исполняющим обязанности нотариуса с моих слов, внесена в текст сделки верно.

Дроздов Владимир Леонидович

Российская Федерация

Город Москва

Двадцать девятого июня две тысячи двадцать третьего года

Настоящая доверенность удостоверена мной, Абрамовым Евгением Александровичем, временно исполняющим обязанности нотариуса города Москвы Ложкина Валерия Леонидовича.

Содержание доверенности соответствует волеизъявлению заявителя.

Доверенность подписана в моем присутствии.

Личность заявителя установлена, дееспособность проверена.

Правоспособность юридического лица и полномочия его представителя проверены.

Зарегистрировано в реестре: № 77/692-н/77-2023-4-861.

Уплачено за совершение нотариального действия: 3600 руб. 00 коп.



Абрамов

Е. А. Абрамов



15.525.045



Всего прошнуровано,
пронумеровано и скреплено
печатью 02 / листов.

ВРИО нотариуса

Адам



**МИНІСТЕРСТВО
ПАЛИВА ТА ЕНЕРГЕТИКИ
РЕСПУБЛІКИ КРИМ**

**МИНИСТЕРСТВО
ТОПЛИВА И ЭНЕРГЕТИКИ
РЕСПУБЛИКИ КРЫМ**

**КЪЫРЫМ ДЖУМХУРИЕТИ
ЯКЪАРЛЫКЪ ВЕ
ЭНЕРГЕТИКАНЫНЪ НАЗИРЛИГИ**

ул. Набережная 60-летия СССР, д.69, г. Симферополь, 295000,
тел.: (3652) 543908, 543909, факс: (3652) 600228,
e-mail: minenergo@mtop.rk.gov.ru

От 06.10.2023 № 12222/05/1-15/1
на № 3/05.10 от 05.10.2023

ИП Каракулькин В.О.
ул. Потёмкинская, 33, г. Симферополь,
Республика Крым, 295017

О рассмотрении карты (плана)

Министерство топлива и энергетики Республики Крым (далее - Министерство) по запросу ИП Каракулькина В.О. от 05.10.2023 № 3/05.10 рассмотрело карту (план): «Публичный сервитут для строительства и эксплуатации сооружения связи ООО «ВТК-Мобайл» на земельном участке площадью 196+/-5 кв.м, расположенного в Симферопольском районе, Трудовское сельское поселение и информирует.

В рамках отраслевой компетенции Министерство согласовывает вышеуказанную карту (план) при обязательном включении в решение по установлению публичных сервитутов условий по обеспечению нормативных требований по сохранности и безопасности в охранных зонах существующих инженерных сетей.

В частности, просим учесть обязанность держателя сервитута, при выполнении проектно-изыскательских и строительных работ в границах охранных зон:

1. Получить у эксплуатирующих организаций инженерных сетей:

- технические условия (требования) на проектирование пересечений и параллельных проходов;

- письменные согласования на выполнение строительно-монтажных работ.

2. Выполнять работы в охранных зонах в присутствии представителей соответствующих эксплуатирующих организаций.

3. Обеспечить беспрепятственный доступ сотрудников эксплуатирующих организаций для выполнения работ на подведомственных им объектах электросетевого, газового хозяйства и трубопроводного транспорта, предусмотреть возможность доставки и складирования необходимых материалов и размещения техники.

Первый заместитель министра

С. СИЛИН



Подлинник электронного документа, подписанного ЭП, хранится в системе электронного документооборота Республики Крым.

СВЕДЕНИЯ О СЕРТИФИКАТЕ ЭП

Кому выдан: **Силин Сергей Сергеевич**

Кем выдан: 8F1DF6DE3658E8E5A5649324564489D6D5C17442

Действителен: с 10.01.2023 до 04.04.2024

Исп. Исаев В.Ю.
тел.: 3(652)546282



**ДЕРЖАВНИЙ КОМІТЕТ
ПО ВОДНОМУ
ГОСПОДАРСТВУ
ТА МЕЛІОРАЦІЇ
РЕСПУБЛІКИ КРИМ**

**ГОСУДАРСТВЕННЫЙ
КОМИТЕТ ПО ВОДНОМУ
ХОЗЯЙСТВУ
И МЕЛИОРАЦИИ
РЕСПУБЛИКИ КРЫМ**

**КЪЫРЫМ
ДЖУМХУРИЕТИНИНЪ СУВ
ХОДЖАЛЫГЪЫ ВЕ
МЕЛИОРАЦИЯ БОЮНДЖА
ДЕВЛЕТ КОМИТЕТИ**

Адрес: ул. Киевская, д. 77/4, г. Симферополь, Республика Крым, 295034
Телефон: (3652) 27-63-58, (3652) 59-42-27 факс: (3652) 59-42-87; E-mail: gkvod@gkvod.rk.gov.ru

«10» октября 2023 г. № 23708/09-23/1
на № 3/05.10 от «05» октября 2023 г.

**Индивидуальному підприємателю
Каракулькину В.О.**

Рассмотрев письмо от 05.10.2023 № 3/05.10, Государственный комитет по водному хозяйству и мелиорации Республики Крым в пределах своей компетенции, сообщает.

На основании сведений из Государственного водного реестра, материалов справочника «Ресурсы поверхностных вод. Гидрологическая изученность. Том 6 Украина и Молдавия. Выпуск 3, Крым, 1964г.», в соответствии с представленными картографическим материалами, а также публичной кадастровой картой РФ, в границах запрашиваемого карты (плана) зоны публичного сервитута площадью 196 +/- 5 кв.м, для строительства и эксплуатации сооружения связи ООО «ВТК-Мобайл», расположенного по адресу: Республика Крым, р-н Симферопольский, с/п Трудовское, внутренние водные объекты, их водоохранные зоны, а также объекты государственной мелиоративной сети отсутствуют.

Учитывая вышеизложенное, Государственный комитет по водному хозяйству и мелиорации Республики Крым в пределах своей компетенции считает возможным согласовать представленный карта (план) зоны публичного сервитута площадью 196 +/- 5 кв.м, для строительства и эксплуатации сооружения связи ООО «ВТК-Мобайл», расположенного по адресу: Республика Крым, р-н Симферопольский, с/п Трудовское.

Заместитель председателя

Е.Тимошик



**МИНИСТЕРСТВО
ЖИЛИЩНО-КОММУНАЛЬНОГО
ХОЗЯЙСТВА РЕСПУБЛИКИ КРЫМ**

**МИНИСТЕРСТВО
ЖИТЛОВО-
КОМУНАЛЬНОГО
ГОСПОДАРСТВА
РЕСПУБЛИКИ КРИМ**

**КЪЫРЫМ
ДЖУМХУРИЕТИНИНЪ
МЕСКЕН-КОММУНАЛЬ
ХОДЖАЛЫКЪ
НАЗИРЛИГИ**

ИП Каракулькин В.О.

Залеская ул., д. 12, г. Симферополь, Республика Крым, 295021
тел.: (3652) 500-835, (3652) 500-838 <http://minzhkh@mzhkh.rk.gov.ru>
ОКПО 00183928, ИНН/КПП 9102013904/910201001

13.10.2023 № 14231/02-11/2

на № 3/05.10 от 05.10.2023

Министерство жилищно-коммунального хозяйства Республики Крым, рассмотрев материалы ООО “ВТК-Мобайл” относительно установления публичного сервитута для строительства и эксплуатации сооружений связи ООО “ВТК-Мобайл” по адресу: Республика Крым, Симферопольский район, в районе юго-западной окраины с. Ивановка, в кадастровом квартале 90:12:172301, площадью 196 кв.м, **согласовывает** установление публичного сервитута на указанный объект.

Заместитель министра

Р. ВОСКОЛУПОВ



Подлинник электронного документа, подписанного ЭП, хранится в системе электронного документооборота Республики Крым.

СВЕДЕНИЯ О СЕРТИФИКАТЕ ЭП

Кому выдан: **Восколунов Роман Павлович**
Кем выдан: 8F1DF6DE3658E8E5A5649324564489D6D5C17442
Действителен: с 09.12.2022 до 03.03.2024



**МІНІСТЕРСТВО
МАЙНОВИХ ТА ЗЕМЕЛЬНИХ
ВІДНОСИН
РЕСПУБЛІКИ КРИМ**

**МИНИСТЕРСТВО
ИМУЩЕСТВЕННЫХ
И ЗЕМЕЛЬНЫХ ОТНОШЕНИЙ
РЕСПУБЛИКИ КРЫМ**

**КЪЫРЫМ
ДЖУМХУРИЕТИНИНЪ
МУЛЬКИЙ ВЕ ТОПРАКЪ
МУНАСЕБЕТЛЕРИ НАЗИРЛИГИ**

ул. Севастопольская, 17, г. Симферополь, Республика Крым, Российская Федерация, 295015
тел.: +7 (3652) 25-52-42; факс: +7 (3652) 25-32-11; e-mail: minimzem@mzem.rk.gov.ru

От 17.10.2023 № 78791/01-11/2
на № 3/05.10 от 05.10.2023

ИП Каракулькин В.О.

kadmaster@bk.ru

Министерство имущественных и земельных отношений Республики Крым (далее – Минимущество Крыма), рассмотрев ваше обращение от 05.10.2023 №3/05.10 о направлении на согласование карты (плана) «Публичный сервитут для строительства и эксплуатации сооружения связи ООО «ВТК-Мобайл», сообщает следующее.

В соответствии с Положением о Минимуществе Крыма, утвержденным постановлением Совета министров Республики Крым от 27.06.2014 № 157 (с изменениями), Минимущество Крыма является исполнительным органом государственной власти Республики Крым, осуществляющим отраслевое и межотраслевое управление в сфере имущественных и земельных отношений, функции по оказанию государственных услуг и управлению государственным имуществом, которое находится в его ведении.

Согласно представленным материалам, зона публичного сервитута площадью 196 кв. м расположена за границами Трудовского сельского поселения Симферопольского района Республики Крым на землях государственной собственности.

На территории Республики Крым порядок размещения инженерных сооружений, имеющих государственное или местное значение, а также порядок ограниченного пользования земельными участками для иных общественно полезных целей, определен Законом Республики Крым от 15.09.2014 №74-ЗРК «О размещении инженерных сооружений» (далее – Закон №74-ЗРК).

Согласно статье 4 Закона № 74-ЗРК, публичный сервитут устанавливается вне зависимости от наличия прав собственности на господствующий или соседний земельный участок, здание или сооружение. Таким образом, согласование установления публичного сервитута с собственниками

(пользователями) обременяемых земельных участков (земель) Законом № 74-ЗРК не предусмотрено.

В свою очередь, порядок согласования и утверждения землеустроительной документации установлен постановлением Правительства Российской Федерации от 11.07.2002 № 514 «Об утверждении положения о согласовании и утверждении землеустроительной документации, создании и ведении государственного фонда данных, полученных в результате проведения землеустройства» (далее - Положение).

Пунктом 2 Положения определено, что в случаях, установленных законодательством Российской Федерации, землеустроительная документация в зависимости от вида подлежит согласованию с Федеральной службой земельного кадастра России и ее территориальными органами, органами санитарно-эпидемиологического надзора, органами охраны памятников культуры, органами местного самоуправления. Положением, также не предусмотрено согласование карт (планов) зон публичных сервитутов с собственниками (пользователями) соответствующих земельных участков (земель), на которые планируется установление публичного сервитута.

Учитывая вышеизложенное, согласование представленной карты (плана) «Публичный сервитут для строительства и эксплуатации сооружения связи ООО «ВТК-Мобайл» Минимуществом Крыма, как исполнительным органом государственной власти Республики Крым, уполномоченным на распоряжение землями и земельными участками государственной собственности Республики Крым, в соответствии с требованиями действующего законодательства, не предусмотрено.

Дополнительно информируем, что Минимуществом Крыма принята к сведению информация о планируемом установлении публичного сервитута согласно карте (плану) «Публичный сервитут для строительства и эксплуатации сооружения связи ООО «ВТК-Мобайл».

Заместитель министра

А. ГОСТЕВ





РЕСПУБЛИКА КРЫМ
СОВЕТ МИНИСТРОВ

МИНИСТЕРСТВО КУЛЬТУРЫ

МІНІСТЕРСТВО КУЛЬТУРИ
МЕДЕНИЕТ НАЗИРЛИГИ

295005, г. Симферополь,
Кирова пр., 13

тел./факс +7(3652) 54-44-85
e-mail: kultura@mkult.rk.gov.ru
web: <http://mkult.rk.gov.ru>

От 16.10.2023 № 34711/22-11/1
на № 3/05.10 от 05.10.2023

ИП Каракулькин Владислав Олегович
kadmaster@bk.ru

Министерством культуры Республики Крым рассмотрено обращение о согласовании карты (плана) публичного сервитута для строительства и эксплуатации сооружений связи ООО "ВТК-Мобайл".

Министерство культуры Республики Крым **согласовывает** указанную карту (план).

В соответствии с пунктом 4 статьи 36 Федерального закона от 25.06.2002 № 73-ФЗ "Об объектах культурного наследия (памятниках истории и культуры) народов Российской Федерации" в случае обнаружения в ходе проведения изыскательских, проектных, земляных, строительных, мелиоративных, хозяйственных работ и иных работ объекта, обладающего признаками объекта культурного наследия, в том числе объекта археологического наследия, заказчик указанных работ, технический заказчик (застройщик) объекта капитального строительства, лицо, проводящее указанные работы, обязаны незамедлительно приостановить указанные работы и в течение трех дней со дня обнаружения такого объекта направить в региональный орган охраны объектов культурного наследия письменное заявление об обнаруженном объекте культурного наследия либо заявление в форме электронного документа, подписанного усиленной квалифицированной электронной подписью в соответствии с требованиями Федерального закона от 06.04.2011 № 63-ФЗ "Об электронной подписи".

**Заместитель министра – начальник
департамента государственной охраны
культурного наследия**

А. РОСТЕНКО



Подлинник электронного документа, подписанного ЭП, хранится в
системе электронного документооборота Республики Крым.

СВЕДЕНИЯ О СЕРТИФИКАТЕ ЭП

Кому выдан: **Ростенко Андрей Олегович**
Кем выдан: 8F1DF6DE3658E8E5A5649324564489D6D5C17442
Действителен: с 11.04.2023 до 04.07.2024

Исп. Мыцак Ю.И.
тел.: +73652597152



**МІНІСТЕРСТВО
ПРОМИСЛОВОЇ ПОЛІТИКИ
РЕСПУБЛІКИ КРИМ**

**МИНИСТЕРСТВО
ПРОМЫШЛЕННОЙ ПОЛИТИКИ
РЕСПУБЛИКИ КРЫМ**

**КЪЫРЫМ ДЖУМХУРИЕТИ
САНАЙЫ СИАЯСЕТНИНЪ
НАЗИРЛИГИ**

ул. Киевская, 81, г. Симферополь, Республика Крым, 295034
приемная - (3652) 545842, факс (3652) 545788; канцелярия - (3652) 544205
e-mail: minprom@mprom.rk.gov.ru

От 06.10.2023 № 6233/01/1
на № 1/05.10; 2/05.10; 3/05.10; от 05.10.2023
5/05.10

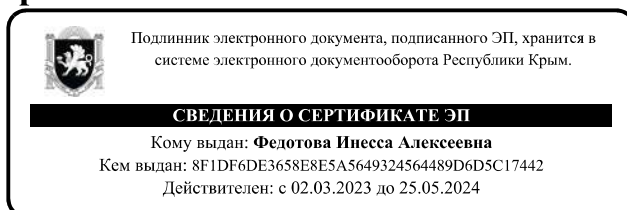
ИП Каракулькин В.О.

kadmaster@bk.ru

Министерство промышленной политики Республики Крым, рассмотрев письма ИП Каракулькин В.О. от 05.10.2023 № 1/05.10, № 2/05.10, № 3/05.10, № 5/05.10, сообщает, что согласование установления публичного сервитута для размещения инженерных сооружений не относится к компетенции Минпрома Крыма.

Заместитель министра

И. ФЕДОТОВА





**МИНИСТЕРСТВО
ТРАНСПОРТУ
РЕСПУБЛИКИ КРИМ**

**МИНИСТЕРСТВО
ТРАНСПОРТА
РЕСПУБЛИКИ КРЫМ**

**КЪЫРЫМ
ДЖУМХУРИЕТИНИНЪ
НАКЪЛИЯТ НАЗИРЛИГИ**

ул. Киевская, д. 81, г. Симферополь, Республика Крым, 295034, (3652) 544-263
<http://mtrans.rk.gov.ru/> e-mail: mtrans@mtrans.rk.gov.ru

от 23.10.2023 № 08-19/15214/3
№ 3/05.10 от 05.10.2023

ИП Каракулькин В.О.
Kadmaster@bk.ru

О направлении информации

Министерство транспорта Республики Крым (далее - Министерство), рассмотрев в пределах своей компетенции запрос ИП Каракулькин В.О. от 05.10.2023 № 3/05.10, об установлении публичного сервитута для строительства и эксплуатации сооружений связи ООО «ВТК-Мобайл», сообщает следующее.

В соответствии Законом Республики Крым от 3 сентября 2014 года «О размещении инженерных сооружений» (далее – Закон), под инженерными сооружениями, имеющими государственное или местное значение (далее – инженерные сооружения), понимаются водопроводы и водозаборы, нефтепроводы, газопроводы и иные трубопроводы, линии электропередач, сооружения связи, линии теплоснабжения, канализация, объекты недропользования и им подобные сооружения, а также все прочие сооружения, неотрывно связанные с ними.

Согласно статьи 4 Закона публичный сервитут устанавливается на основании решения соответствующего органа местного самоуправления поселения (городского округа), а в случаях размещения объектов государственного значения, предусмотренных целевыми государственными программами, объединенной укрупненной схемой размещения объектов федерального и регионального значения на территории Республики Крым, градостроительной документацией, действующей до вступления в силу Федерального конституционного закона от 21 марта 2014 года № 6-ФКЗ "О принятии в Российскую Федерацию Республики Крым и образовании в составе Российской Федерации новых субъектов – Республики Крым и города федерального значения Севастополя", и документами территориального планирования Республики Крым, утвержденными в соответствии с законодательством Российской Федерации, – исполнительного органа государственной власти Республики Крым, уполномоченного Советом министров Республики Крым (далее – уполномоченные органы). Уполномоченным органом на установления публичного сервитута является: 1) в случае размещения

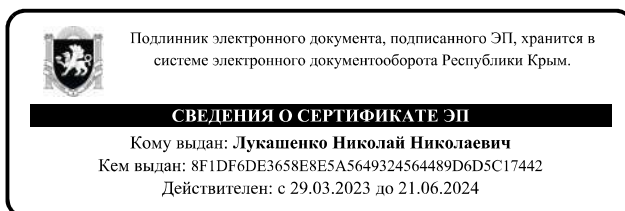
объектов на землях, земельном участке, находящихся в собственности Республики Крым, - Министерство имущественных и земельных отношений Республики Крым.

Согласно статьи 6 Закона, лицо, заинтересованное в установлении публичного сервитута, направляет в уполномоченный орган заявление об установлении публичного сервитута, в котором указывает: 1) цель установления публичного сервитута; 2) предполагаемые границы и срок действия публичного сервитута; 3) реквизиты документа об утверждении проекта планировки территории, иной градостроительной документации, государственной или региональной целевой программы, в соответствии с которыми предусмотрено установление сервитута (при наличии указанной документации); 4) обоснование необходимости установления публичного сервитута, если объект, для размещения которого предполагается установить публичный сервитут, не предусмотрен документами территориального планирования, документацией по планировке территории или иной градостроительной документацией. 2. К заявлению об установлении публичного сервитута прилагается карта (план) объекта землеустройства, содержащая сведения о границах публичного сервитута. Изготовление указанной карты (плана) обеспечивает лицо, заинтересованное в установлении публичного сервитута. 3. Заявление об установлении публичного сервитута может быть подано в электронном виде, в том числе через многофункциональные центры. 4. Уполномоченный орган рассматривает заявление и при отсутствии оснований для отказа в его установлении в двадцатидневный срок с момента поступления указанного заявления принимает решение об установлении публичного сервитута и размещает сведения о принятом решении в официальных печатных средствах массовой информации и на официальных сайтах данных органов в сети Интернет (при их наличии).

Учитывая вышеизложенное, Министерство рекомендует обратиться с заявлением о выдаче разрешения в уполномоченный орган согласно Порядка.

Министр

Н. ЛУКАШЕНКО





**Міністерство
екології та природних
ресурсів
Республіки Крим**

**Министерство
экологии и природных
ресурсов
Республики Крым**

**Къырым
Джумхуриетининъ
экология ве табият
ресурслары назирлиги**

ул. Кечкеметская, 198
г.Симферополь,
Республика Крым, 295022

тел. 27-24-29,
51-39-81
e-mail: mp@meco.rk.gov.ru

от 10.10.2023 № 61152/1
№ 3/05.10 от 05.10.2023

**Многофункциональный кадастровый
центр
ИП Каракулькин В.О.
295017, Республика Крым,
г. Симферополь,
ул. Потёмкинская, 33
e-mail:kadmaster@bk.ru**

Министерство экологии и природных ресурсов Республики Крым (далее - Минприроды Крыма) рассмотрев письмо ИП Каракулькина В.О. от 05.10.2023 № 3/05.10 о согласовании карты (плана) «Публичный сервитут для строительства и эксплуатации сооружения связи ООО «ВТК-Мобайл» (далее - Объект) сообщает, что действующими нормативными правовыми актами не предусмотрено согласование природоохранным органом карт (планов) объекта землеустройства.

В соответствии с положением о Минприроды Крыма, утвержденным постановлением Совета министров Республики Крым от 24.06.2014 № 136 (с изменениями и дополнениями), Минприроды Крыма предоставляет информацию о местоположении испрашиваемых земельных участков относительно расположения на территории особо охраняемых природных территорий регионального значения, водоохранных зон Чёрного и Азовского морей, земель лесного фонда.

Согласно данным публичной кадастровой карты (pkk.rosreestr.ru), испрашиваемый Объект располагается вне границ особо охраняемых природных территорий регионального значения, вне границ водоохранных зон Чёрного и Азовского морей, не отнесён к землям лесного фонда, зоны санитарной охраны

источников водоснабжения, установленные в соответствии со статьей 106 Земельного кодекса Российской Федерации, отсутствуют.

Первый заместитель министра

А. ЯЦЕНКО



Подлинник электронного документа, подписанного ЭП, хранится в системе электронного документооборота Республики Крым.

СВЕДЕНИЯ О СЕРТИФИКАТЕ ЭП

Кому выдан: **Яценко Алексей Юрьевич**

Кем выдан: 8F1DF6DE3658E8E5A5649324564489D6D5C17442

Действителен: с 26.10.2022 до 19.01.2024



**АДМІНІСТРАЦІЯ
СІМФЕРОПОЛЬСЬКОГО
РАЙОНУ
РЕСПУБЛІКИ КРИМ**

**АДМИНИСТРАЦИЯ
СИМФЕРОПОЛЬСКОГО
РАЙОНА
РЕСПУБЛИКИ КРЫМ**

**КЪЫРЫМ
ДЖУМХУРИЕТИНИНЬ
СИМФЕРОПОЛЬ
РАЙОН
МЕМУРИЕТИ**

ул. Павленко, 1, г. Симферополь, Республика Крым, Российская Федерация 295051, тел./факс: (3652) 27-05-68,
E-mail: kanc@simfmo.rk.gov.ru, ОГРН 1149102124192

от 10.10.2023 № 58/26816/01-108/1

на № 3/05.10 от 05.10.2023

ИП Каракулькин Владислав Олегович

295017, Республика Крым, г.

Симферополь, ул. Потемкинская, 33

kadmater@bk.ru

Управление градостроительной политики администрации Симферопольского района Республики Крым, рассмотрев Ваше письмо по вопросу согласования установления публичного сервитута для строительства и эксплуатации сооружения связи ООО «ВТК-Мобайл», в целях строительства и эксплуатации инженерного сооружения, в рамках компетенции сообщает.

Учитывая высокую стратегическую важность указанного объекта и фактическое его расположение, в части касающейся считаем возможным согласовать предоставленную Карту (план) при условии отсутствия возражений администрации Трудовского сельского поселения, а также соблюдения прав собственников земельных участков, попадающих в зону действия публичного сервитута планируемого объекта в соответствии с действующим законодательством.

**Заместитель главы администрации-
Главный архитектор района**

Г. ПОНОМАРЕВ



Подлинник электронного документа, подписанного ЭП, хранится в системе электронного документооборота Республики Крым.

СВЕДЕНИЯ О СЕРТИФИКАТЕ ЭП

Кому выдан: **Пономарёв Геннадий Владимирович**
Кем выдан: 8F1DF6DE3658E8E5A5649324564489D6D5C17442
Действителен: с 22.11.2022 до 15.02.2024