



**АДМИНИСТРАЦИЯ ТРУДОВСКОГО СЕЛЬСКОГО ПОСЕЛЕНИЯ
СИМФЕРОПОЛЬСКОГО РАЙОНА РЕСПУБЛИКИ КРЫМ
ПОСТАНОВЛЕНИЕ**

07 ноября 2022 года
с. Трудовое

№ 887

Об установлении публичного сервитута.

В соответствии со статьей 23 Земельного кодекса Российской Федерации, Постановлением правительства Российской Федерации от 24.02.2009 года № 160 «О Порядке установления охранных зон объектов электросетевого хозяйства и особых условий использования земельных участков, расположенных в границах таких зон», Законом Республики Крым от 15.09.2014 года № 74-ЗРК «О размещении инженерных сооружений», статьей 29 Закона Республики Крым от 29.05.2014 года № 5-ЗРК «О системе исполнительных органов государственной власти Республики Крым», Федеральным законом от 06.10.2003 года № 131-ФЗ «Об общих принципах организации местного самоуправления в Российской Федерации», Уставом муниципального образования Трудовское сельское поселение Симферопольского района Республики Крым, на основании заявления директора ООО «Барс» Багаутдинова Р.Р., действующего на основании доверенности № 673-Д от 28 июля 2022 года Государственного унитарного предприятия Республики Крым «Крымэнерго» (ОГРН 1149102003423, ИНН 9102002878), находящееся по адресу: 293034, Республика Крым, г. Симферополь, ул. Киевская 74/6, Администрация Трудовского сельского поселения

ПОСТАНОВЛЯЕТ:

1. Установить публичный сервитут, сроком на 49 лет, согласно карте (плану) публичного сервитута для размещения объекта электросетевого хозяйства ВЛ-35КВ ВОСТОЧНАЯ-ТРУДОВОЕ с отп на ДОНСКОЕ, ПС 35 кВ Трудовая в границах зоны с особыми условиями использования территории охранной зоны данного объекта, на территории муниципального образования Трудовского сельского поселения Симферопольского района Республики Крым, общей площадью 280 020 кв. м.
2. Определить обладателем публичного сервитута Государственное унитарное предприятие Республики Крым «Крымэнерго».
3. Обладателю публичного сервитута при пользовании сервитутом: - соблюдать ограничения, содержащиеся в Едином государственном реестре недвижимости;

- соблюдать требования, установленные пунктами 4.11 статьи 36 Федерального закона от 25.06.2002 г № 73-ФЗ «Об объектах культурного наследия (памятники истории и культуры) народов Российской Федерации»; - обеспечить беспрепятственный доступ сотрудников эксплуатирующих организаций для выполнения работ на подведомственных им объектах электросетевого хозяйства и газоснабжения, предусмотреть возможность доставки и складирования необходимых материалов и размещения техники.

4. Настоящее постановление обнародовать на официальном сайте Правительства Республики Крым, в разделе Симферопольского района Трудовского сельского поселения по адресу <https://trudovskoe.rk.gov.ru>.

5. Государственному унитарному предприятию Республики Крым «Крымэнерго» обеспечить в порядке, предусмотренном законодательством Российской Федерации:

- внесение сведений об установлении публичного сервитута в Единый государственный реестр недвижимости;

- заключение соглашений о плате за публичный сервитут с правообладателями обслуживаемых земельных участков

6. Настоящее постановление вступает в силу со дня его принятия.

7. Считать публичный сервитут установленным с момента внесения сведений о нем в Единый государственный реестр недвижимости.

8. Контроль за выполнением настоящего постановления оставляю за собой.

**Председатель Трудовского
сельского совета - глава Администрации
Трудовского сельского поселения**



О.А.Глобин

КАРТА (ПЛАН)

Публичный сервитут для размещения объекта электросетевого хозяйства ВЛ-35КВ
ВОСТОЧНАЯ-ТРУДОВОЕ с отп на ДОНСКОЕ, ПС 35 кВ Трудовая

(наименование объекта землеустройства)

Титульный лист

1. Сведения о заказчике землеустроительных работ:

О физическом лице:

Фамилия, имя, отчество (отчество указывается при наличии)

О юридическом лице, органе государственной власти, органе местного самоуправления:

Полное наименование Государственное унитарное предприятие Республики Крым "КРЫМЭНЕРГО"

Страна регистрации (инкорпорации) (указывается в отношении иностранного юридического лица)

Фамилия и инициалы уполномоченного представителя, его должность, реквизиты доверенности (если представитель действует по доверенности)

Цуркапенко Андрей Михайлович, Генеральный директор

Подпись

Дата

« 3 » 08 2022 г.

Место для оттиска печати заказчика

2. Сведения об исполнителе землеустроительных работ:

Об индивидуальном предпринимателе:

Фамилия, имя, отчество (отчество указывается при наличии)

Идентификационный номер налогоплательщика

Контактный телефон и почтовый адрес

Номер квалификационного аттестата кадастрового инженера (если исполнителем является кадастровый инженер)

О юридическом лице:

Полное наименование Общество с ограниченной ответственностью "БАРС"

Основной государственный регистрационный номер

1121690070810

Контактный телефон и почтовый адрес

+79178733311420097, Республика Татарстан, г. Казань, ул. Амирхана Еники 17, офис 215

Фамилия и инициалы уполномоченного представителя, его должность, реквизиты доверенности (если представитель действует по доверенности)

Сведения о кадастровом инженерере

Багаутдинов Расим Рашитович, квалификационный аттестат № 16-10-51

Подпись

Дата

03.08.2022

Место для оттиска печати лица, составившего карту (план) объекта землеустройства

3. Сведения о согласовании карты (плана) объекта землеустройства:

КАРТА (ПЛАН)

Публичный сервитут для размещения объекта электросетевого хозяйства ВЛ-35КВ ВОСТОЧНАЯ-ТРУДОВОЕ с отп на ДОНСКОЕ, ПС 35 кВ Трудовая

(наименование объекта землеустройства)

Титульный лист

Полное наименование органа (организации), с которым осуществляется согласование, фамилия и инициалы уполномоченного лица, его должность

Министерство имущественных и земельных отношений Республики Крым,

Реквизиты письма (дата и номер, если согласование оформлено в виде письма)

—

Подпись _____

Дата _____

Место для оттиска печати органа (организации), с которым осуществляется согласование

Полное наименование органа (организации), с которым осуществляется согласование, фамилия и инициалы уполномоченного лица, его должность

Государственный комитет по водному хозяйству и мелиорации Республики Крым,

Реквизиты письма (дата и номер, если согласование оформлено в виде письма)

—

Подпись _____

Дата _____

Место для оттиска печати органа (организации), с которым осуществляется согласование

Полное наименование органа (организации), с которым осуществляется согласование, фамилия и инициалы уполномоченного лица, его должность

Министерство топлива и энергетики Республики Крым,

Реквизиты письма (дата и номер, если согласование оформлено в виде письма)

—

Подпись _____

Дата _____

Место для оттиска печати органа (организации), с которым осуществляется согласование

Полное наименование органа (организации), с которым осуществляется согласование, фамилия и инициалы уполномоченного лица, его должность

Министерство строительства и архитектуры Республики Крым,

Реквизиты письма (дата и номер, если согласование оформлено в виде письма)

—

Подпись _____

Дата _____

Место для оттиска печати органа (организации), с которым осуществляется согласование

КАРТА (ПЛАН)

Публичный сервитут для размещения объекта электросетевого хозяйства ВЛ-35КВ ВОСТОЧНАЯ-ТРУДОВОЕ с отп на ДОНСКОЕ, ПС 35 кВ Трудовая

(наименование объекта землеустройства)

Титульный лист

Полное наименование органа (организации), с которым осуществляется согласование, фамилия и инициалы уполномоченного лица, его должность

Министерство экологии и природных ресурсов Республики Крым,

Реквизиты письма (дата и номер, если согласование оформлено в виде письма)

—

Подпись _____

Дата _____

Место для оттиска печати органа (организации), с которым осуществляется согласование

4. Информация о передаче карты (плана) объекта землеустройства в государственный фонд данных, полученных в результате проведения землеустройства:

Регистрационный № _____

Дата передачи _____

«___» _____ 20__ г.

Государственный комитет по государственной регистрации и кадастру Республики Крым

(наименование органа (организации), осуществляющего хранение землеустроительной документации)

КАРТА (ПЛАН)**Публичный сервитут для размещения объекта электросетевого хозяйства ВЛ-35КВ ВОСТОЧНАЯ-ТРУДОВОЕ с отп на ДОНСКОЕ, ПС 35 кВ Трудовая**

(наименование объекта землеустройства)

№ п/п	Содержание	Номера листов
1	2	3
1	Основания для проведения землеустроительных работ и исходные данные	5
2	Сведения об объекте землеустройства	6
3	Сведения о местоположении границ объекта землеустройства	8
4	Сведения о местоположении измененных (уточненных) границ объекта землеустройства	13
5	План границ объекта землеустройства	14

КАРТА (ПЛАН)

Публичный сервитут для размещения объекта электросетевого хозяйства ВЛ-35кВ ВОСТОЧНАЯ-ТРУДОВОЕ с отп на ДОНСКОЕ, ПС 35 кВ Трудовая

(наименование объекта землеустройства)

Основания для проведения землеустроительных работ и исходные данные**Перечень документов**

№ п/п	Наименование и реквизиты документа	Сведения об органе (организации), подготовившем или принявшем документ
1	2	3
1	Постановление "Об утверждении формы карты (плана) объекта землеустройства и требований к ее составлению" № 621, от 30 июля 2009 г.	выдан (составлен) Правительство Российской Федерации
2	Закон "О размещении инженерных сооружений" № 74-ЗРК, от 15 сентября 2014 г.	выдан (составлен) Государственный Совет Республики Крым
3	Справка о балансовой принадлежности (СВЭС) № 635/294 Вп, от 15 июля 2022 г.	выдан (составлен) Государственное унитарное предприятие Республики Крым "Крымэнерго"
4	Справка о балансовой принадлежности (СВЭС) № 635/295 Вп, от 15 июля 2022 г.	выдан (составлен) Государственное унитарное предприятие Республики Крым "Крымэнерго"
5	Постановление "О порядке установления охранных зон объектов электросетевого хозяйства и особых условий использования земельных участков, расположенных в границах таких зон" № 160, от 24 февраля 2009 г.	выдан (составлен) Правительство Российской Федерации
6	Договор об оказании услуг № 2022.13469-413, от 26 июля 2022 г., СВЭС	выдан (составлен) ООО "БАРС", ГУП РК "КРЫМЭНЕРГО"
7	Кадастровый план территории № КУВИ-001/2022-76941990, от 20 мая 2022 г.	выдан (составлен) Государственный комитет по государственной регистрации и кадастру Республики Крым
8	Кадастровый план территории № КУВИ-999/2022-484009, от 5 мая 2022 г.	выдан (составлен) Федеральное государственное бюджетное учреждение "Федеральная кадастровая палата Федеральной службы государственной регистрации, кадастра и картографии"
9	Кадастровый план территории № КУВИ-001/2022-27652517, от 1 марта 2022 г.	выдан (составлен) Государственный комитет по государственной регистрации и кадастру Республики Крым
10	Кадастровый план территории № КУВИ-001/2022-104966974, от 27 июня 2022 г.	выдан (составлен) Государственный комитет по государственной регистрации и кадастру Республики Крым
11	Кадастровый план территории № ****_***/****_*****, от 11 марта 2022 г.	
12	Кадастровый план территории № ****_***/****_*****, от 11 марта 2022 г.	
13	Кадастровый план территории № КУВИ-001/2022-1016986, от 10 января 2022 г.	выдан (составлен) Государственный комитет по государственной регистрации и кадастру Республики Крым
14	Кадастровый план территории № КУВИ-999/2022-424358, от 19 апреля 2022 г.	выдан (составлен) Федеральное государственное бюджетное учреждение "Федеральная кадастровая палата Федеральной службы государственной регистрации, кадастра и картографии"

КАРТА (ПЛАН)

Публичный сервитут для размещения объекта электросетевого хозяйства ВЛ-35КВ ВОСТОЧНАЯ-ТРУДОВОЕ с отп на ДОНСКОЕ, ПС 35 кВ Трудовая

(наименование объекта землеустройства)

Сведения об объекте землеустройства

№ п/п	Характеристики объекта землеустройства	Описание характеристик
1	2	3
1	Местоположение объекта землеустройства	Республика Крым, р-н Симферопольский, с/п Трудовское
2	Площадь объекта землеустройства ± величина погрешности определения площади ($P \pm \Delta P$)	280 020 м ² ± 185 м ²
3	Иные характеристики объекта землеустройства	<p>В соответствии с п. 1 ст.39.37 ЗК РФ, п. 1 ст. 2 74-ЗРК цель установления публичного сервитута: размещение инженерного сооружения (объекта электросетевого хозяйства ВЛ-35КВ ВОСТОЧНАЯ-ТРУДОВОЕ с отп на ДОНСКОЕ, ПС 35 кВ Трудовая). Срок установления публичного сервитута: 49 лет. Владелец публичного сервитута Государственное унитарное предприятие Республики Крым "Крымэнерго" (ГУП РК "Крымэнерго"). Почтовый адрес владельца публичного сервитута: 295034, Республика Крым, город Симферополь, Киевская улица, дом 74/6. Электронная почта владельца публичного сервитута: kanc@crimea-energy.ru. Публичный сервитут устанавливается в границах, определенных в соответствии с нормами установления охранных зон, в соответствии с п.3 ст.5 Закона Республики Крым «О размещении инженерных сооружений» от 15.09.2014 г. №74-ЗРК. Содержание ограничений использования объектов недвижимости в пределах зоны или территории: Постановление Правительства РФ от 24.02.2009 № 160 "О порядке установления охранных зон объектов электросетевого хозяйства и особых условий использования земельных участков, расположенных в границах таких зон" 8. В охранных зонах запрещается осуществлять любые действия, которые могут нарушить безопасную работу объектов электросетевого хозяйства, в том числе привести к их повреждению или уничтожению, и (или) повлечь причинение вреда жизни, здоровью граждан и имуществу физических или юридических лиц, а также повлечь нанесение экологического ущерба и возникновение пожаров, в том числе: а) набрасывать на провода и опоры воздушных линий электропередачи посторонние предметы, а также подниматься на опоры воздушных линий электропередачи; б) размещать любые объекты и предметы (материалы) в пределах созданных в соответствии с требованиями нормативно-технических документов проходов и подъездов для доступа к объектам электросетевого хозяйства, а также проводить любые работы и возводить сооружения, которые могут препятствовать доступу к объектам электросетевого хозяйства, без создания необходимых для такого доступа проходов и подъездов; в) находиться в пределах огороженной территории и помещениях распределительных устройств и подстанций, открывать двери и люки распределительных устройств и подстанций, производить переключения и подключения в электрических сетях (указанное требование не распространяется на работников, занятых выполнением разрешенных в установленном порядке работ), разводить огонь в пределах охранных зон вводных и распределительных устройств, подстанций, воздушных линий электропередачи, а также в охранных зонах кабельных линий электропередачи; г) размещать свалки; 9. В охранных зонах, установленных для объектов электросетевого хозяйства напряжением свыше 1000 вольт, помимо действий, предусмотренных пунктом 8 настоящих Правил, запрещается: а) складировать или размещать хранилища любых, в том числе горюче-смазочных, материалов; б) размещать детские и спортивные</p>

КАРТА (ПЛАН)

Публичный сервитут для размещения объекта электросетевого хозяйства ВЛ-35КВ ВОСТОЧНАЯ-ТРУДОВОЕ с отп на ДОНСКОЕ, ПС 35 кВ Трудовая

(наименование объекта землеустройства)

Сведения об объекте землеустройства

№ п/п	Характеристики объекта землеустройства	Описание характеристик
1	2	3
		<p>площадки, стадионы, рынки, торговые точки, полевые станы, загоны для скота, гаражи и стоянки всех видов машин и механизмов, проводить любые мероприятия, связанные с большим скоплением людей, не занятых выполнением разрешенных в установленном порядке работ; в) использовать (запускать) любые летательные аппараты, в том числе воздушных змеев, спортивные модели летательных аппаратов д)осуществлять проход судов с поднятыми стрелами кранов и других механизмов (в охранных зонах воздушных линий электропередачи).</p> <p>10. В пределах охранных зон без письменного решения о согласовании сетевых организаций юридическим и физическим лицам запрещаются: а) строительство, капитальный ремонт, реконструкция или снос зданий и сооружений; б) горные, взрывные, мелиоративные работы, в том числе связанные с временным затоплением земель; в) посадка и вырубка деревьев и кустарников; е) проезд машин и механизмов, имеющих общую высоту с грузом или без груза от поверхности дороги более 4,5 метра; з) полив сельскохозяйственных культур в случае, если высота струи воды может составить свыше 3 метров; и) полевые сельскохозяйственные работы с применением сельскохозяйственных машин и оборудования высотой более 4 метров.</p>

КАРТА (ПЛАН)

Публичный сервитут для размещения объекта электросетевого хозяйства ВЛ-35КВ ВОСТОЧНАЯ-ТРУДОВОЕ с отп на ДОНСКОЕ, ПС 35 кВ Трудовая

(наименование объекта землеустройства)

Сведения о местоположении границ объекта землеустройства

1. Система координат СК-63, Зона 5

2. Сведения о характерных точках границ объекта землеустройства

Обозначение характерных точек границы	Координаты, м		Метод определения координат и средняя квадратическая погрешность положения характерной точки (Мт), м	Описание закрепления точки
	X	Y		
1	2	3	4	5
I контур				
1	4 976 533,14	5 194 906,06	Метод спутниковых геодезических измерений (определений), 0,10	—
2	4 976 534,59	5 194 908,24		
3	4 976 645,06	5 195 074,96		
4	4 976 755,53	5 195 241,69		
5	4 976 866,00	5 195 408,41		
6	4 976 976,47	5 195 575,13		
7	4 977 086,94	5 195 741,85		
8	4 977 197,59	5 195 908,84		
9	4 977 285,36	5 196 046,31		
10	4 977 265,60	5 196 134,02		
11	4 977 164,92	5 196 177,60		
12	4 977 078,03	5 196 331,87		
13	4 977 140,19	5 196 447,02		
14	4 977 198,57	5 196 557,63		
15	4 977 256,79	5 196 668,03		
16	4 977 309,84	5 196 774,83		
17	4 977 283,53	5 196 868,58		
18	4 977 253,94	5 196 969,45		
19	4 977 224,01	5 197 077,31		
20	4 977 259,36	5 197 230,93		
21	4 977 196,31	5 197 291,87		
22	4 977 103,48	5 197 381,19		
23	4 977 047,81	5 197 432,39		
24	4 977 014,77	5 197 466,48		
25	4 976 900,58	5 197 571,82		
26	4 976 905,42	5 197 577,56		
27	4 976 899,23	5 197 582,30		
28	4 976 938,30	5 197 627,60		
29	4 976 981,18	5 197 595,17		
30	4 976 958,32	5 197 567,87		
31	4 976 956,38	5 197 565,99		
32	4 977 042,27	5 197 485,85		
33	4 977 040,09	5 197 605,54		

КАРТА (ПЛАН)

Публичный сервитут для размещения объекта электросетевого хозяйства ВЛ-35КВ ВОСТОЧНАЯ-ТРУДОВОЕ с отп на ДОНСКОЕ, ПС 35 кВ Трудовая

(наименование объекта землеустройства)

Сведения о местоположении границ объекта землеустройства

1	2	3	4	5
34	4 977 037,73	5 197 691,35	Метод спутниковых геодезических измерений (определений), 0,10	—
35	4 977 036,40	5 197 767,33		
36	4 977 035,57	5 197 843,33		
37	4 977 033,46	5 197 944,45		
38	4 977 031,79	5 198 022,45		
39	4 977 042,81	5 198 082,31		
40	4 977 071,80	5 198 219,86		
41	4 977 136,34	5 198 293,47		
42	4 977 179,15	5 198 341,97		
43	4 977 237,39	5 198 404,83		
44	4 977 295,50	5 198 467,55		
45	4 977 353,60	5 198 530,28		
46	4 977 411,71	5 198 593,00		
47	4 977 469,26	5 198 655,14		
48	4 977 511,19	5 198 742,47		
49	4 977 569,21	5 198 857,83		
50	4 977 598,34	5 198 914,79		
51	4 977 566,37	5 199 034,79		
52	4 977 542,64	5 199 121,50		
53	4 977 518,92	5 199 208,22		
54	4 977 495,20	5 199 294,93		
55	4 977 471,47	5 199 381,64		
56	4 977 447,74	5 199 468,36		
57	4 977 424,02	5 199 555,07		
58	4 977 400,30	5 199 641,78		
59	4 977 376,57	5 199 728,49		
60	4 977 368,05	5 199 759,64		
61	4 977 402,19	5 199 759,91		
62	4 977 408,41	5 199 737,19		
63	4 977 432,13	5 199 650,48		
64	4 977 455,86	5 199 563,77		
65	4 977 479,58	5 199 477,06		
66	4 977 503,31	5 199 390,34		
67	4 977 527,03	5 199 303,63		
68	4 977 550,76	5 199 216,92		
69	4 977 574,48	5 199 130,20		
70	4 977 598,21	5 199 043,49		
71	4 977 635,23	5 198 912,78		

КАРТА (ПЛАН)

Публичный сервитут для размещения объекта электросетевого хозяйства ВЛ-35КВ ВОСТОЧНАЯ-ТРУДОВОЕ с отп на ДОНСКОЕ, ПС 35 кВ Трудовая

(наименование объекта землеустройства)

Сведения о местоположении границ объекта землеустройства

1	2	3	4	5
72	4 977 598,55	5 198 842,73	Метод спутниковых геодезических измерений (определений), 0,10	—
73	4 977 540,81	5 198 727,92		
74	4 977 496,86	5 198 636,36		
75	4 977 435,91	5 198 570,58		
76	4 977 377,80	5 198 507,86		
77	4 977 319,70	5 198 445,13		
78	4 977 261,59	5 198 382,41		
79	4 977 203,63	5 198 319,83		
80	4 977 161,13	5 198 271,68		
81	4 977 102,30	5 198 204,60		
82	4 977 075,19	5 198 075,91		
83	4 977 064,85	5 198 019,79		
84	4 977 066,46	5 197 945,15		
85	4 977 068,57	5 197 843,85		
86	4 977 069,40	5 197 767,80		
87	4 977 070,73	5 197 692,09		
88	4 977 073,07	5 197 606,44		
89	4 977 075,26	5 197 525,54		
90	4 977 075,81	5 197 454,51		
91	4 977 126,37	5 197 404,96		
92	4 977 219,20	5 197 315,64		
93	4 977 287,37	5 197 251,98		
94	4 977 295,70	5 197 241,71		
95	4 977 294,84	5 197 229,79		
96	4 977 258,05	5 197 078,07		
97	4 977 285,68	5 196 978,51		
98	4 977 315,21	5 196 877,81		
99	4 977 346,76	5 196 773,11		
100	4 977 286,13	5 196 652,91		
101	4 977 227,76	5 196 542,23		
102	4 977 169,30	5 196 431,48		
103	4 977 115,71	5 196 332,21		
104	4 977 188,22	5 196 203,48		
105	4 977 293,98	5 196 157,68		
106	4 977 321,84	5 196 040,10		
107	4 977 225,23	5 195 890,80		
108	4 977 114,44	5 195 723,63		
109	4 977 003,97	5 195 556,91		

КАРТА (ПЛАН)

Публичный сервитут для размещения объекта электросетевого хозяйства ВЛ-35КВ ВОСТОЧНАЯ-ТРУДОВОЕ с отп на ДОНСКОЕ, ПС 35 кВ Трудовая

(наименование объекта землеустройства)

Сведения о местоположении границ объекта землеустройства

1	2	3	4	5
110	4 976 893,50	5 195 390,19	Метод спутниковых геодезических измерений (определений), 0,10	—
111	4 976 783,03	5 195 223,47		
112	4 976 672,56	5 195 056,74		
113	4 976 565,00	5 194 894,40		
114	4 976 541,48	5 194 902,17		
1	4 976 533,14	5 194 906,06		
2 контур				
1	4 976 176,46	5 194 028,48	Метод спутниковых геодезических измерений (определений), 0,10	—
2	4 976 152,54	5 194 060,64		
3	4 976 153,71	5 194 064,04		
4	4 976 168,85	5 194 073,70		
5	4 976 162,22	5 194 088,90		
6	4 976 178,90	5 194 137,63		
7	4 976 233,89	5 194 298,49		
8	4 976 288,87	5 194 459,36		
9	4 976 339,48	5 194 607,12		
10	4 976 343,79	5 194 611,51		
11	4 976 375,64	5 194 634,51		
12	4 976 405,24	5 194 653,41		
13	4 976 374,19	5 194 606,61		
14	4 976 320,09	5 194 448,67		
15	4 976 265,11	5 194 287,81		
16	4 976 210,12	5 194 126,95		
1	4 976 176,46	5 194 028,48		
3 контур				
1	4 975 317,77	5 192 234,43	Метод спутниковых геодезических измерений (определений), 0,10	—
2	4 975 325,53	5 192 269,60		
3	4 975 327,64	5 192 270,01		
4	4 975 438,39	5 192 292,28		
5	4 975 530,05	5 192 315,64		
6	4 975 600,21	5 192 451,82		
7	4 975 651,64	5 192 600,03		
8	4 975 999,87	5 193 615,02		
9	4 976 058,14	5 193 784,87		
10	4 976 132,83	5 194 003,04		
11	4 976 164,15	5 193 992,46		
12	4 976 121,58	5 193 867,91		
13	4 976 089,35	5 193 774,15		

КАРТА (ПЛАН)

Публичный сервитут для размещения объекта электросетевого хозяйства ВЛ-35КВ ВОСТОЧНАЯ-ТРУДОВОЕ с отп на ДОНСКОЕ, ПС 35 кВ Трудовая

(наименование объекта землеустройства)

Сведения о местоположении границ объекта землеустройства

1	2	3	4	5
14	4 976 031,09	5 193 604,32	Метод спутниковых геодезических измерений (определений), 0,10	—
15	4 975 740,89	5 192 758,47		
16	4 975 682,84	5 192 589,27		
17	4 975 630,63	5 192 438,82		
18	4 975 553,11	5 192 286,71		
19	4 975 445,67	5 192 260,08		
20	4 975 334,08	5 192 237,65		
1	4 975 317,77	5 192 234,43		

3. Сведения о характерных точках части (частей) границы объекта землеустройства

1	2	3	4	5
—	—	—	—, —	—

4. Сведения о частях границ объекта землеустройства, совпадающих с местоположением внешних границ природных объектов и (или) объектов искусственного происхождения

Обозначение части границы		Описание прохождения части границы
от точки	до точки	
1	2	3
—	—	—

КАРТА (ПЛАН)

Публичный сервитут для размещения объекта электросетевого хозяйства ВЛ-35КВ ВОСТОЧНАЯ-ТРУДОВОЕ с отп на ДОНСКОЕ, ПС 35 кВ Трудовая

(наименование объекта землеустройства)

Сведения о местоположении измененных (уточненных) границ объекта землеустройства

1. Система координат СК-63, Зона 5

2. Сведения о характерных точках границ объекта землеустройства

Обозначение характерных точек границы	Существующие координаты, м		Измененные (уточненные) координаты, м		Метод определения координат и средняя квадратическая погрешность положения характерной точки (Mt), м	Описание закрепления точки
	X	Y	X	Y		
1	2	3	4	5	6	7
—	—	—	—	—	—, —	—

3. Сведения о характерных точках части (частей) границы объекта землеустройства

1	2	3	4	5	6	7
—	—	—	—	—	—, —	—

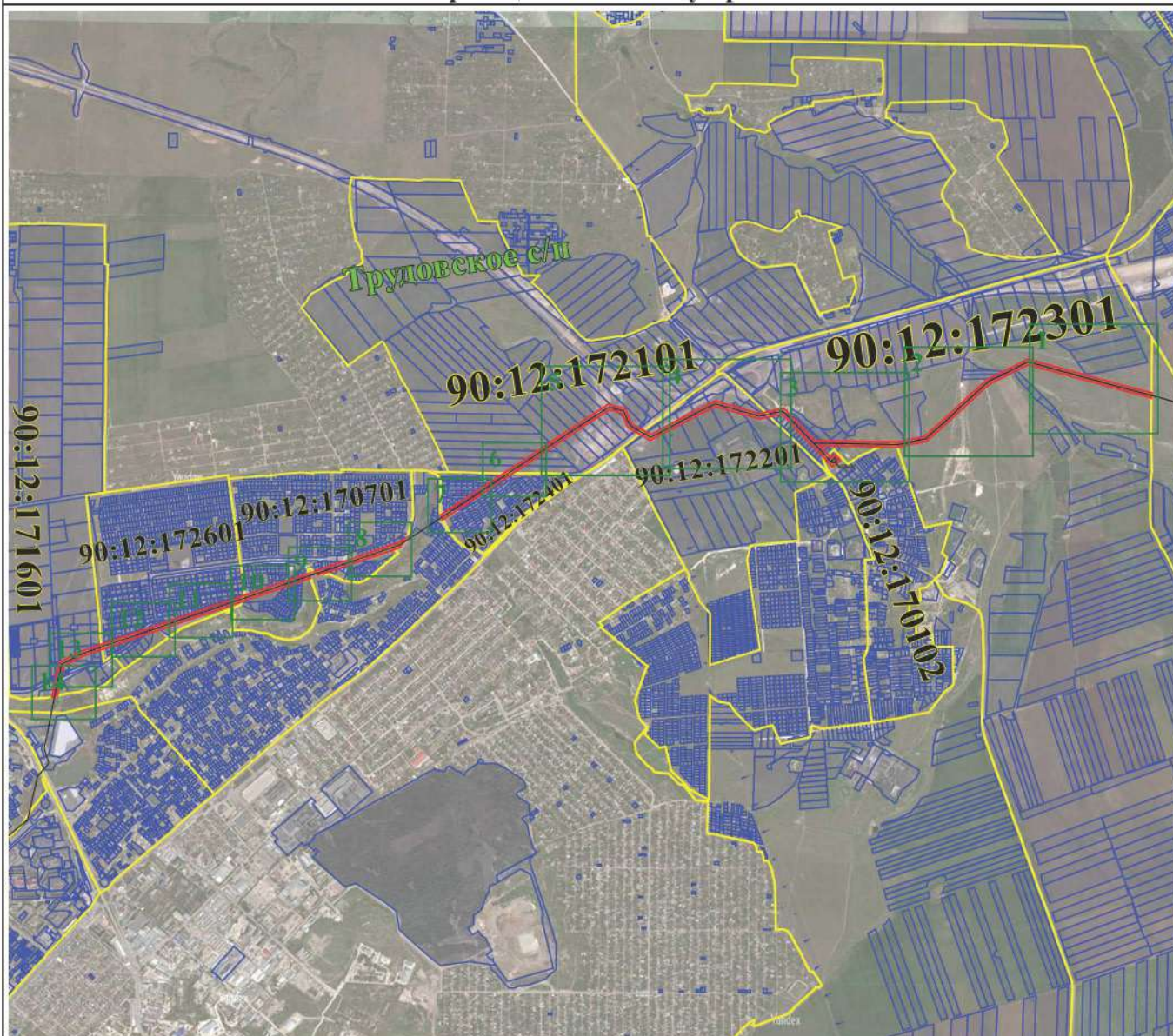
4. Сведения о частях границ объекта землеустройства, совпадающих с местоположением внешних границ природных объектов и (или) объектов искусственного происхождения

Обозначение части границы		Описание прохождения части границы
от точки	до точки	
1	2	3
—	—	—

КАРТА (ПЛАН)








Публичный сервитут для размещения объекта электросетевого хозяйства ВЛ-35кВ ВОСТОЧНАЯ
-ТРУДОВОЕ с отп на ДОНСКОЕ, ПС 35 кВ Трудовая
(наименование объекта землеустройства)

План границ объекта землеустройства



Масштаб 1:45 000

Используемые условные знаки и обозначения:

-  - Проектные границы публичного сервитута
-  - Проектное местоположение инженерного сооружения
-  - Характерная точка границы публичного сервитута
-  - Существующая часть границы земельных участков, сведения о которых внесены в ЕГРН
-  - Кадастровый номер земельного участка
-  - Граница кадастрового квартала
-  - Номер кадастрового квартала

Подпись



Дата

3 августа 2022 г.

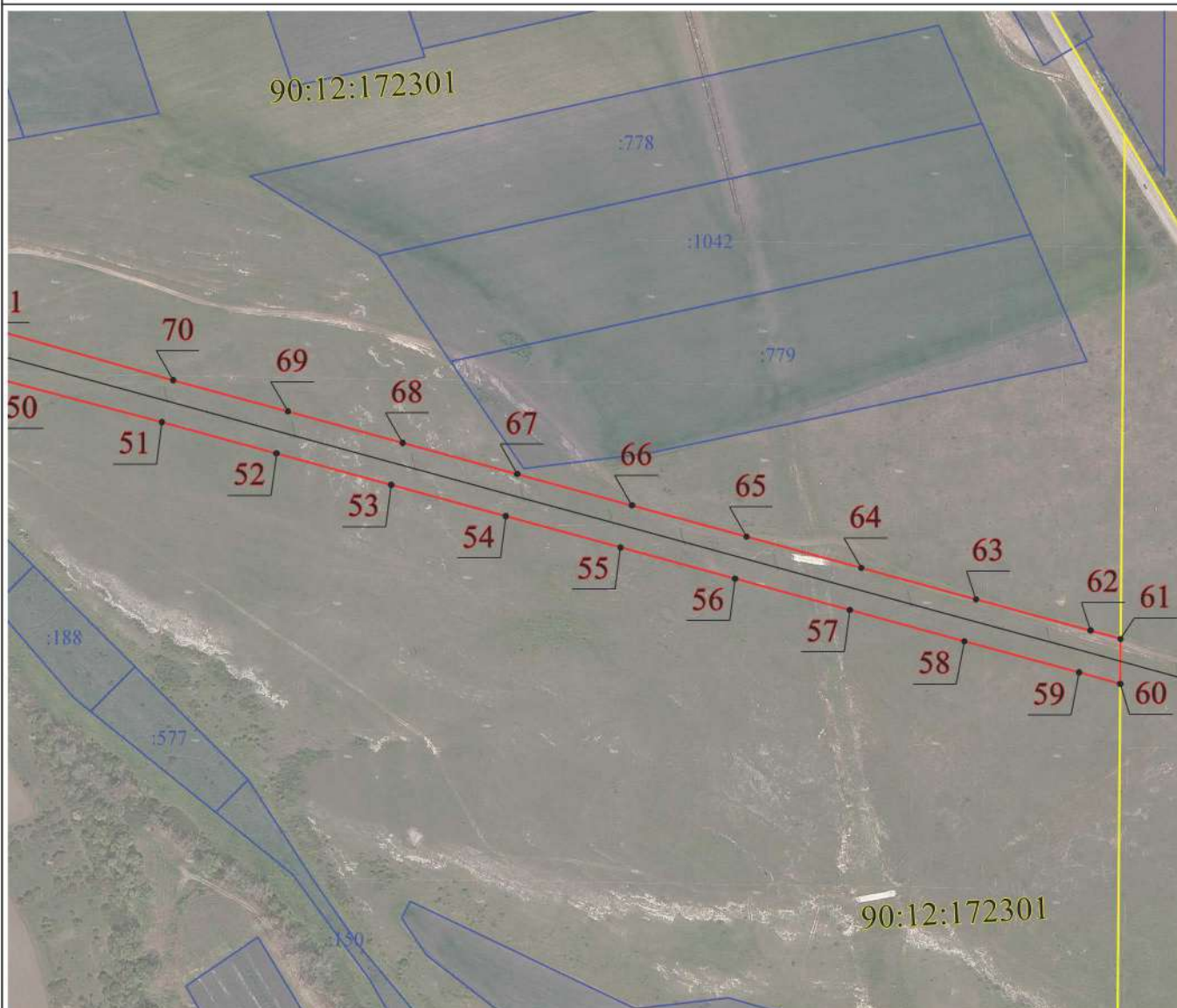
Место для оттиска печати лица, составившего карту (план) объекта землеустройства

КАРТА (ПЛАН)

Публичный сервитут для размещения объекта электросетевого хозяйства ВЛ-35КВ ВОСТОЧНАЯ
-ТРУДОВОЕ с отп на ДОНСКОЕ, ПС 35 кВ Трудовая
(наименование объекта землеустройства)







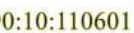
План границ объекта землеустройства

1



Масштаб 1:5 000

Используемые условные знаки и обозначения:

-  - Проектные границы публичного сервитута
-  - Проектное местоположение инженерного сооружения
-  - Характерная точка границы публичного сервитута
-  - Существующая часть границы земельных участков, сведения о которых внесены в ЕГРН
-  - Кадастровый номер земельного участка
-  - Граница кадастрового квартала
-  - Номер кадастрового квартала

Подпись



Дата

3 августа 2022 г.

Место для оттиска печати лица, составившего карту (план) объекта землеустройства

КАРТА (ПЛАН)

Публичный сервитут для размещения объекта электросетевого хозяйства ВЛ-35КВ ВОСТОЧНАЯ
-ТРУДОВОЕ с отп на ДОНСКОЕ, ПС 35 кВ Трудовая
(наименование объекта землеустройства)







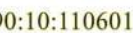
План границ объекта землеустройства

2



Масштаб 1:5 000

Используемые условные знаки и обозначения:

-  - Проектные границы публичного сервитута
-  - Проектное местоположение инженерного сооружения
-  - Характерная точка границы публичного сервитута
-  - Существующая часть границы земельных участков, сведения о которых внесены в ЕГРН
-  :111 - Кадастровый номер земельного участка
-  - Граница кадастрового квартала
-  90:10:110601 - Номер кадастрового квартала

Подпись



Дата

3 августа 2022 г.

Место для оттиска печати лица, составившего карту (план) объекта землеустройства

КАРТА (ПЛАН)

Публичный сервитут для размещения объекта электросетевого хозяйства ВЛ-35кВ ВОСТОЧНАЯ
-ТРУДОВОЕ с отп на ДОНСКОЕ, ПС 35 кВ Трудовая
(наименование объекта землеустройства)








План границ объекта землеустройства

3



Масштаб 1:5 000

Используемые условные знаки и обозначения:

-  - Проектные границы публичного сервитута
-  - Проектное местоположение инженерного сооружения
-  - Характерная точка границы публичного сервитута
-  - Существующая часть границы земельных участков, сведения о которых внесены в ЕГРН
-  :111 - Cadastral number of the land plot
-  - Граница кадастрового квартала
-  90:10:110601 - Номер кадастрового квартала

Подпись



Дата

3 августа 2022 г.

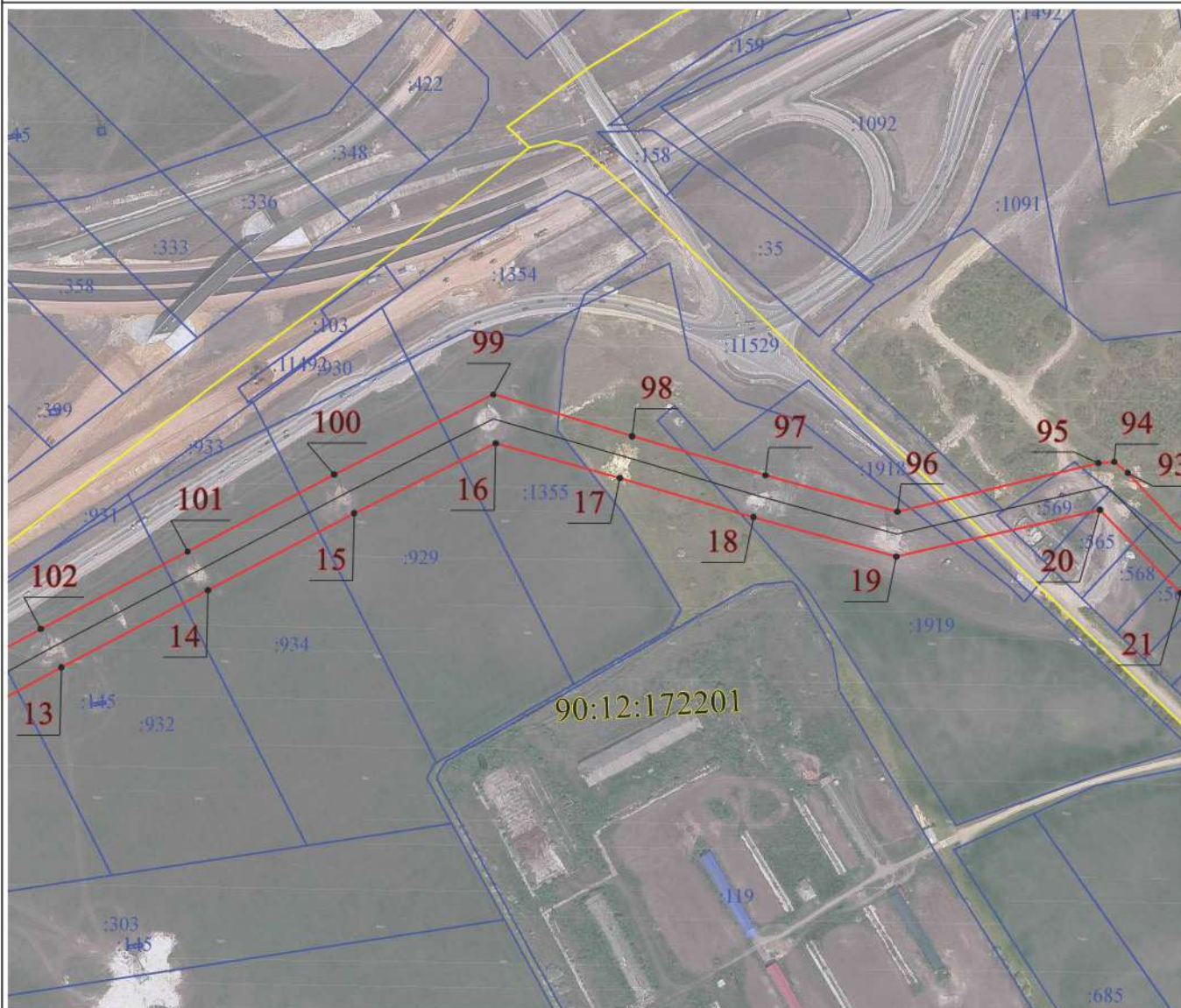
Место для оттиска печати лица, составившего карту (план) объекта землеустройства

КАРТА (ПЛАН)

Публичный сервитут для размещения объекта электросетевого хозяйства ВЛ-35КВ ВОСТОЧНАЯ
-ТРУДОВОЕ с отп на ДОНСКОЕ, ПС 35 кВ Трудовая
(наименование объекта землеустройства)








План границ объекта землеустройства

4



Масштаб 1:5 000

Используемые условные знаки и обозначения:

-  - Проектные границы публичного сервитута
-  - Проектное местоположение инженерного сооружения
-  - Характерная точка границы публичного сервитута
-  - Существующая часть границы земельных участков, сведения о которых внесены в ЕГРН
-  - Кадастровый номер земельного участка
-  - Граница кадастрового квартала
-  - Номер кадастрового квартала

Подпись



Дата

3 августа 2022 г.

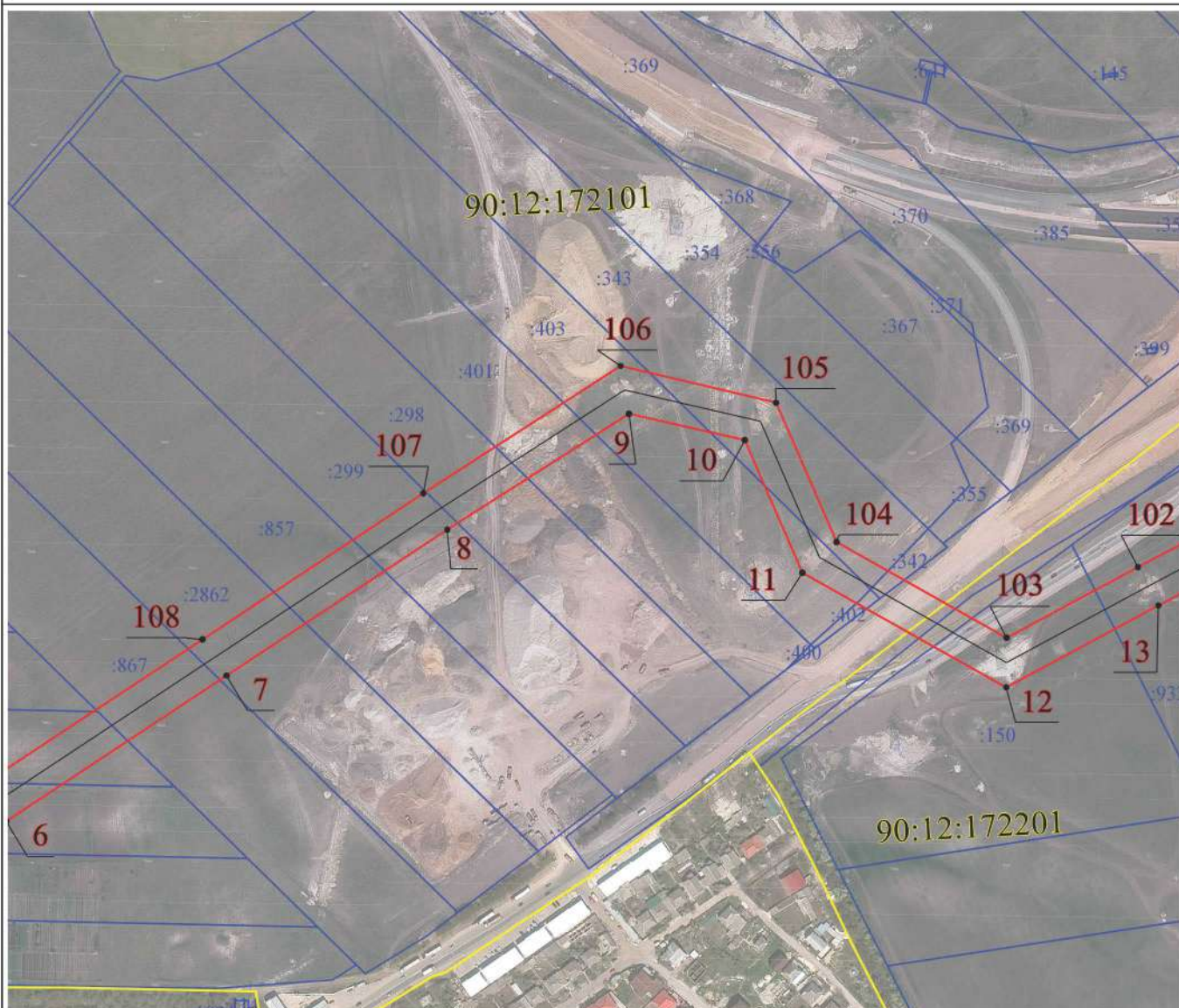
Место для оттиска печати лица, составившего карту (план) объекта землеустройства

КАРТА (ПЛАН)

Публичный сервитут для размещения объекта электросетевого хозяйства ВЛ-35кВ ВОСТОЧНАЯ
-ТРУДОВОЕ с отп на ДОНСКОЕ, ПС 35 кВ Трудовая
(наименование объекта землеустройства)







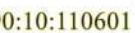
План границ объекта землеустройства

5



Масштаб 1:5 000

Используемые условные знаки и обозначения:

-  - Проектные границы публичного сервитута
-  - Проектное местоположение инженерного сооружения
-  - Характерная точка границы публичного сервитута
-  - Существующая часть границы земельных участков, сведения о которых внесены в ЕГРН
-  :111 - Кадастровый номер земельного участка
-  - Граница кадастрового квартала
-  90:10:110601 - Номер кадастрового квартала

Подпись



Дата

3 августа 2022 г.

Место для оттиска печати лица, составившего карту (план) объекта землеустройства

КАРТА (ПЛАН)

Публичный сервитут для размещения объекта электросетевого хозяйства ВЛ-35КВ ВОСТОЧНАЯ
-ТРУДОВОЕ с отп на ДОНСКОЕ, ПС 35 кВ Трудовая
(наименование объекта землеустройства)







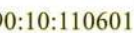
План границ объекта землеустройства

6



Масштаб 1:2 500

Используемые условные знаки и обозначения:

-  - Проектные границы публичного сервитута
-  - Проектное местоположение инженерного сооружения
-  - Характерная точка границы публичного сервитута
-  - Существующая часть границы земельных участков, сведения о которых внесены в ЕГРН
-  - Кадастровый номер земельного участка
-  - Граница кадастрового квартала
-  - Номер кадастрового квартала

Подпись



Дата

3 августа 2022 г.

Место для оттиска печати лица, составившего карту (план) объекта землеустройства

КАРТА (ПЛАН)

Публичный сервитут для размещения объекта электросетевого хозяйства ВЛ-35КВ ВОСТОЧНАЯ
-ТРУДОВОЕ с отп на ДОНСКОЕ, ПС 35 кВ Трудовая
(наименование объекта землеустройства)








План границ объекта землеустройства

7



Масштаб 1:2 500

Используемые условные знаки и обозначения:

-  - Проектные границы публичного сервитута
-  - Проектное местоположение инженерного сооружения
-  - Характерная точка границы публичного сервитута
-  - Существующая часть границы земельных участков, сведения о которых внесены в ЕГРН
-  :111 - Кадастровый номер земельного участка
-  - Граница кадастрового квартала
-  90:10:110601 - Номер кадастрового квартала

Подпись



Дата

3 августа 2022 г.

Место для оттиска печати лица, составившего карту (план) объекта землеустройства

КАРТА (ПЛАН)

Публичный сервитут для размещения объекта электросетевого хозяйства ВЛ-35КВ ВОСТОЧНАЯ
-ТРУДОВОЕ с отп на ДОНСКОЕ, ПС 35 кВ Трудовая
(наименование объекта землеустройства)







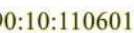
План границ объекта землеустройства

8



Масштаб 1:2 500

Используемые условные знаки и обозначения:

-  - Проектные границы публичного сервитута
-  - Проектное местоположение инженерного сооружения
-  - Характерная точка границы публичного сервитута
-  - Существующая часть границы земельных участков, сведения о которых внесены в ЕГРН
-  - Кадастровый номер земельного участка
-  - Граница кадастрового квартала
-  - Номер кадастрового квартала

Подпись



Дата

3 августа 2022 г.

Место для оттиска печати лица, составившего карту (план) объекта землеустройства

КАРТА (ПЛАН)

Публичный сервитут для размещения объекта электросетевого хозяйства ВЛ-35КВ ВОСТОЧНАЯ
-ТРУДОВОЕ с отп на ДОНСКОЕ, ПС 35 кВ Трудовая
(наименование объекта землеустройства)







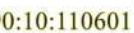
План границ объекта землеустройства

9



Масштаб 1:2 500

Используемые условные знаки и обозначения:

-  - Проектные границы публичного сервитута
-  - Проектное местоположение инженерного сооружения
-  - Характерная точка границы публичного сервитута
-  - Существующая часть границы земельных участков, сведения о которых внесены в ЕГРН
-  - Кадастровый номер земельного участка
-  - Граница кадастрового квартала
-  - Номер кадастрового квартала

Подпись



Дата

3 августа 2022 г.

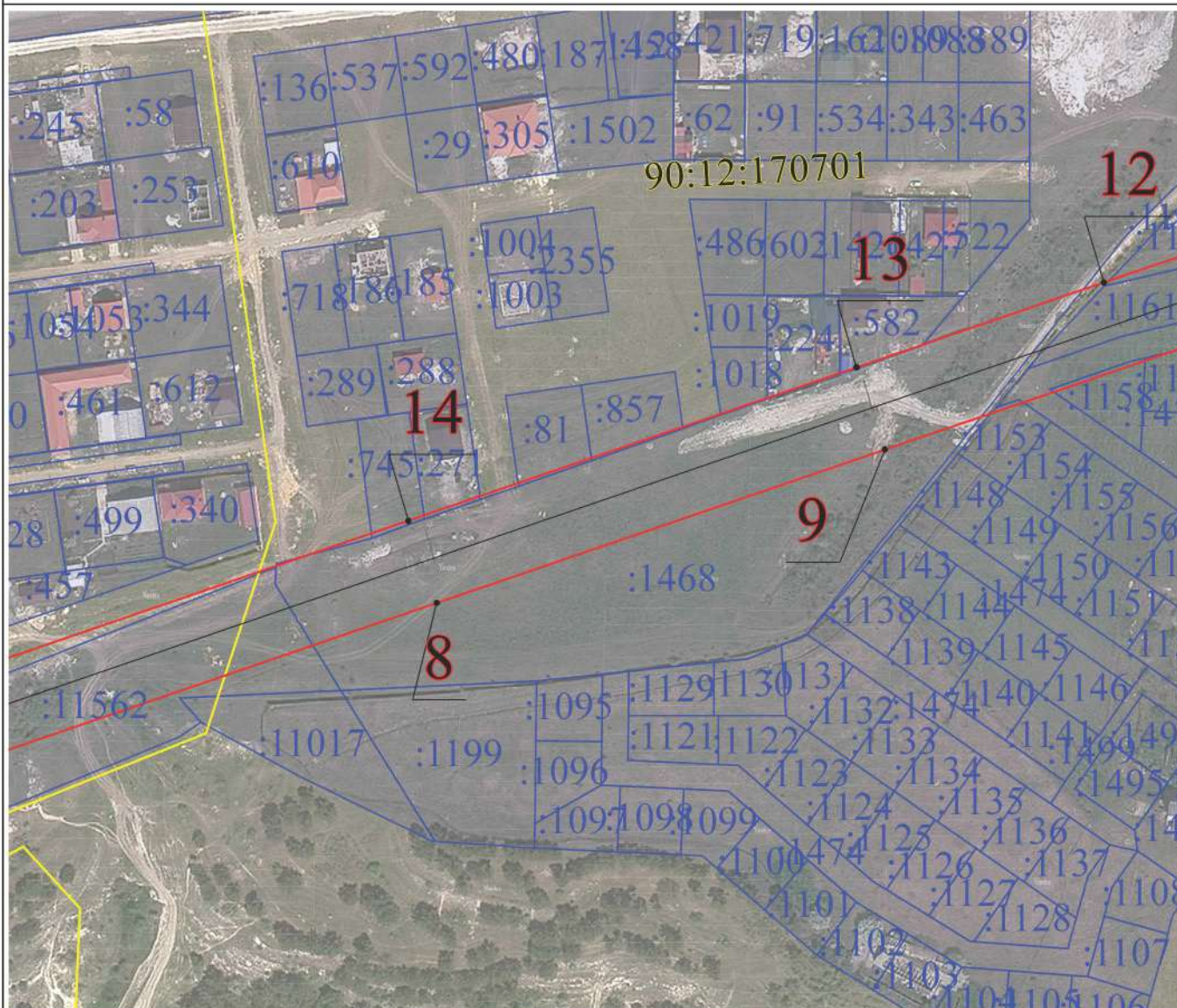
Место для оттиска печати лица, составившего карту (план) объекта землеустройства

КАРТА (ПЛАН)

Публичный сервитут для размещения объекта электросетевого хозяйства ВЛ-35КВ ВОСТОЧНАЯ
-ТРУДОВОЕ с отп на ДОНСКОЕ, ПС 35 кВ Трудовая
(наименование объекта землеустройства)







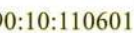
План границ объекта землеустройства

10



Масштаб 1:2 500

Используемые условные знаки и обозначения:

-  - Проектные границы публичного сервитута
-  - Проектное местоположение инженерного сооружения
-  - Характерная точка границы публичного сервитута
-  - Существующая часть границы земельных участков, сведения о которых внесены в ЕГРН
-  - Кадастровый номер земельного участка
-  - Граница кадастрового квартала
-  - Номер кадастрового квартала

Подпись



Дата

3 августа 2022 г.

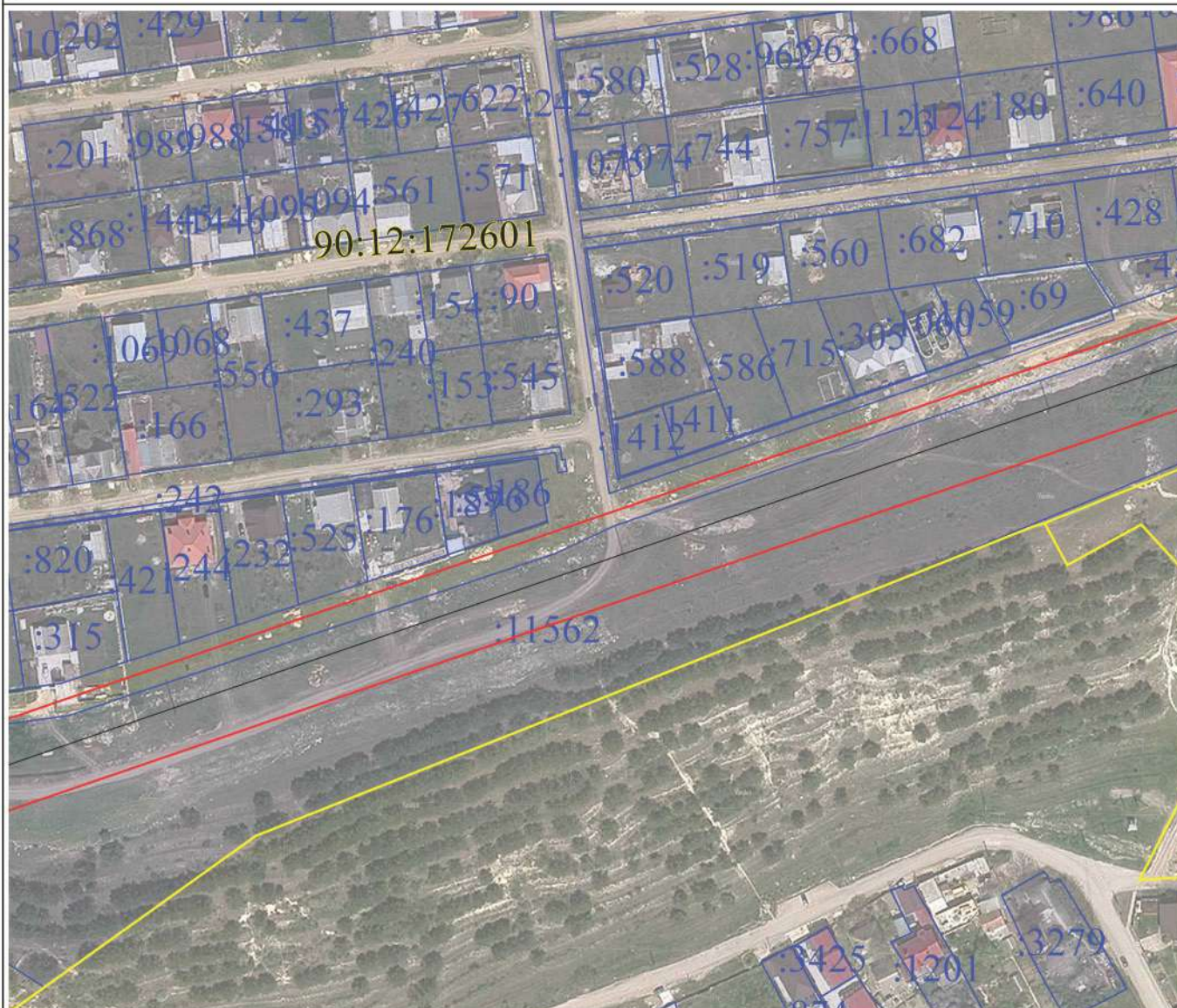
Место для оттиска печати лица, составившего карту (план) объекта землеустройства

КАРТА (ПЛАН)

Публичный сервитут для размещения объекта электросетевого хозяйства ВЛ-35кВ ВОСТОЧНАЯ
-ТРУДОВОЕ с отп на ДОНСКОЕ, ПС 35 кВ Трудовая
(наименование объекта землеустройства)








План границ объекта землеустройства

11



Масштаб 1:2 500

Используемые условные знаки и обозначения:

-  - Проектные границы публичного сервитута
-  - Проектное местоположение инженерного сооружения
-  - Характерная точка границы публичного сервитута
-  - Существующая часть границы земельных участков, сведения о которых внесены в ЕГРН
-  - Кадастровый номер земельного участка
-  - Граница кадастрового квартала
-  - Номер кадастрового квартала

Подпись



Дата

3 августа 2022 г.

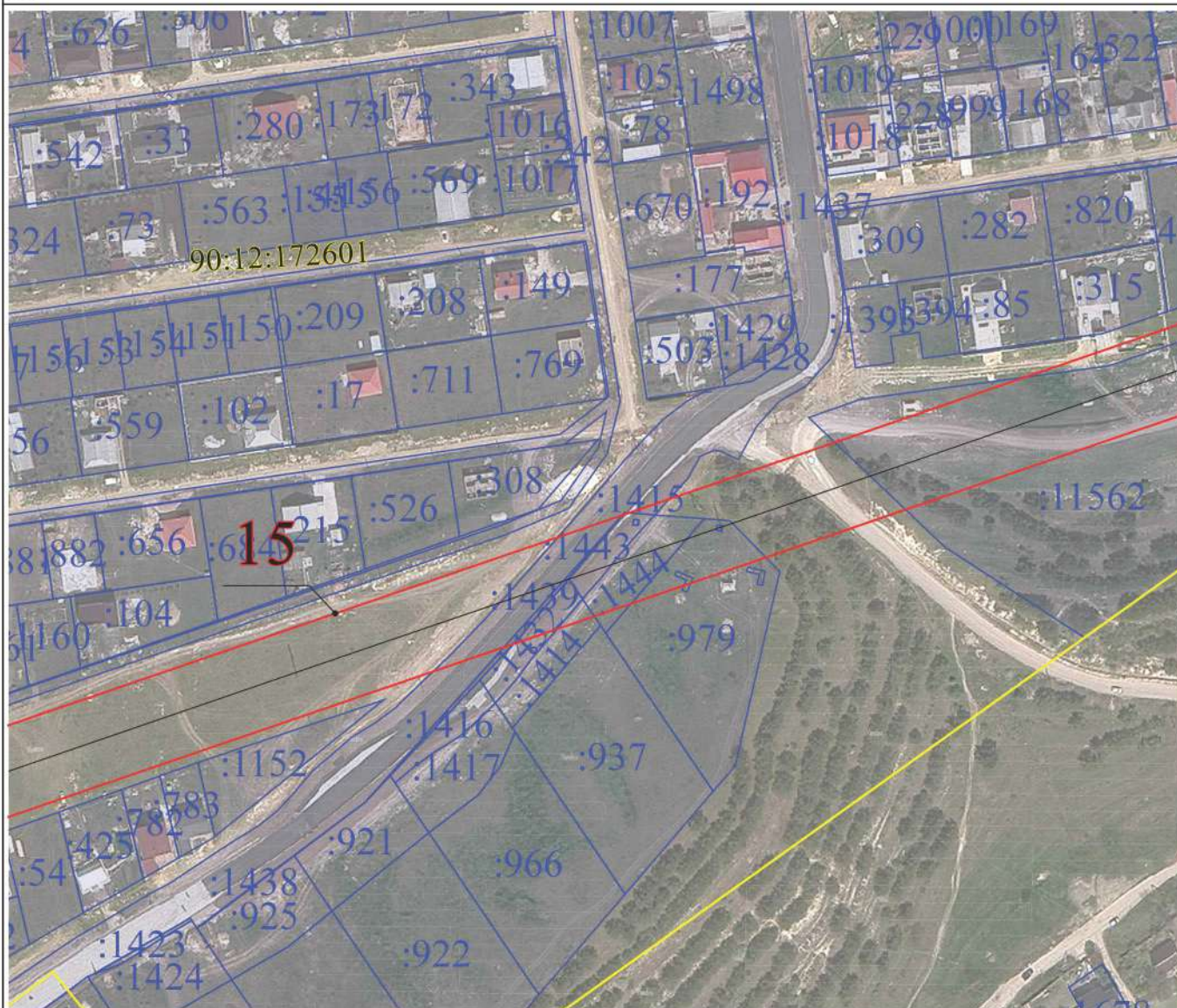
Место для оттиска печати лица, составившего карту (план) объекта землеустройства

КАРТА (ПЛАН)

Публичный сервитут для размещения объекта электросетевого хозяйства ВЛ-35кВ ВОСТОЧНАЯ
-ТРУДОВОЕ с отп на ДОНСКОЕ, ПС 35 кВ Трудовая
(наименование объекта землеустройства)








План границ объекта землеустройства

12



Масштаб 1:2 500

Используемые условные знаки и обозначения:

-  - Проектные границы публичного сервитута
-  - Проектное местоположение инженерного сооружения
-  - Характерная точка границы публичного сервитута
-  - Существующая часть границы земельных участков, сведения о которых внесены в ЕГРН
-  - Кадастровый номер земельного участка
-  - Граница кадастрового квартала
-  - Номер кадастрового квартала

Подпись



Дата

3 августа 2022 г.

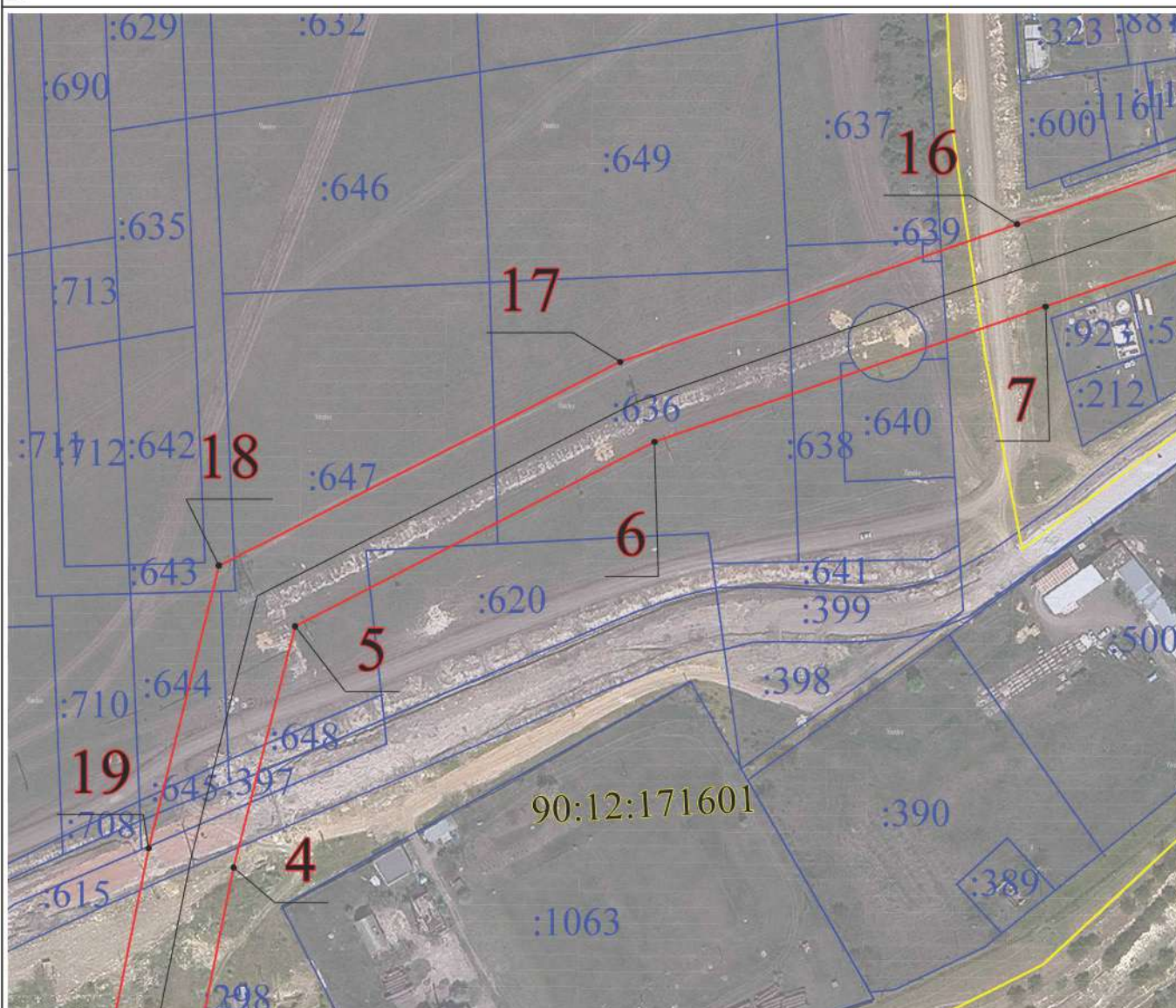
Место для оттиска печати лица, составившего карту (план) объекта землеустройства

КАРТА (ПЛАН)

Публичный сервитут для размещения объекта электросетевого хозяйства ВЛ-35КВ ВОСТОЧНАЯ
-ТРУДОВОЕ с отп на ДОНСКОЕ, ПС 35 кВ Трудовая
(наименование объекта землеустройства)







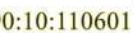
План границ объекта землеустройства

13



Масштаб 1:2 500

Используемые условные знаки и обозначения:

-  - Проектные границы публичного сервитута
-  - Проектное местоположение инженерного сооружения
-  - Характерная точка границы публичного сервитута
-  - Существующая часть границы земельных участков, сведения о которых внесены в ЕГРН
-  - Кадастровый номер земельного участка
-  - Граница кадастрового квартала
-  - Номер кадастрового квартала

Подпись



Дата

3 августа 2022 г.

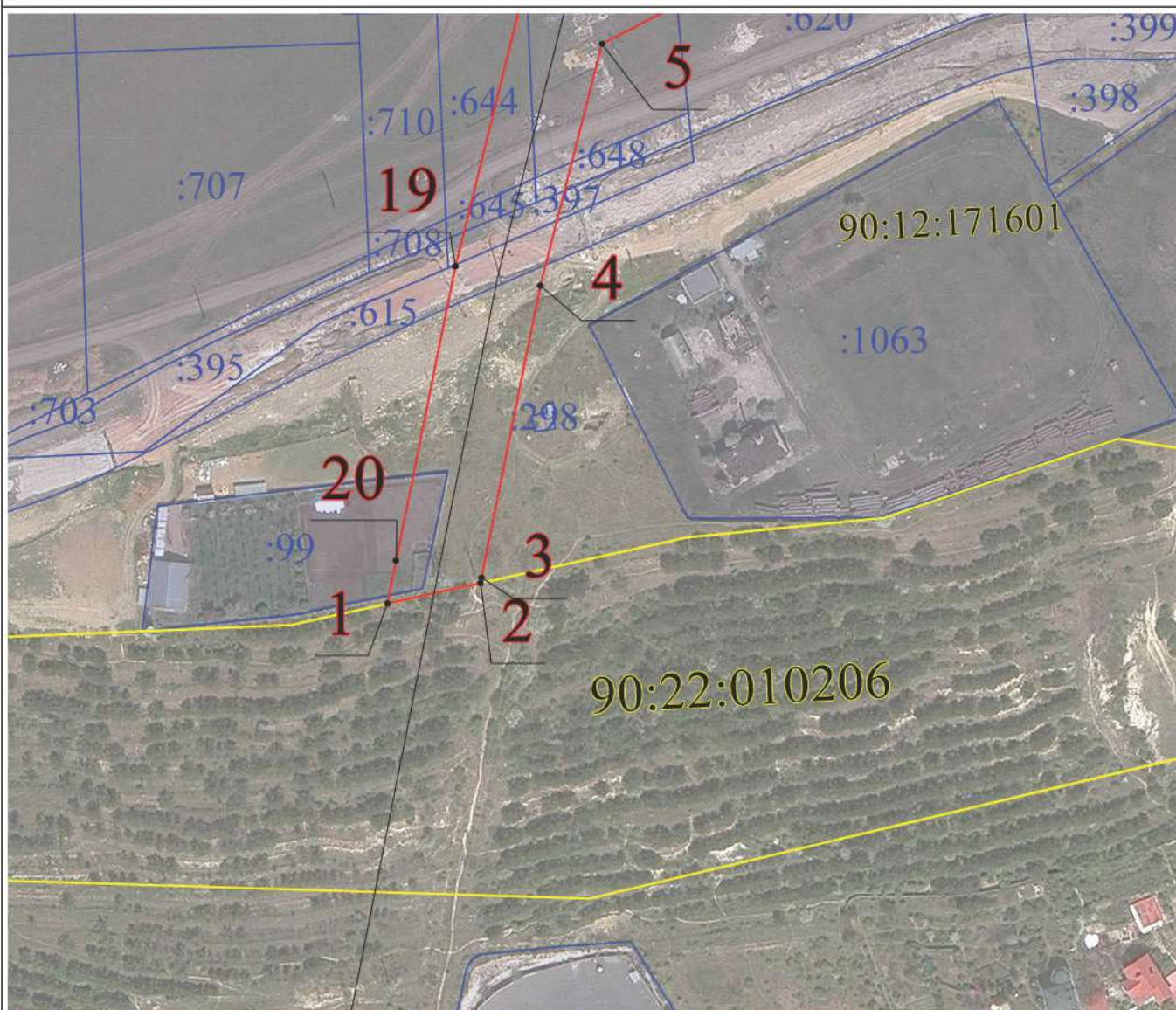
Место для оттиска печати лица, составившего карту (план) объекта землеустройства

КАРТА (ПЛАН)

Публичный сервитут для размещения объекта электросетевого хозяйства ВЛ-35КВ ВОСТОЧНАЯ
-ТРУДОВОЕ с отп на ДОНСКОЕ, ПС 35 кВ Трудовая
(наименование объекта землеустройства)







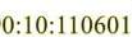
План границ объекта землеустройства

14



Масштаб 1:2 500

Используемые условные знаки и обозначения:

-  - Проектные границы публичного сервитута
-  - Проектное местоположение инженерного сооружения
-  - Характерная точка границы публичного сервитута
-  - Существующая часть границы земельных участков, сведения о которых внесены в ЕГРН
-  - Кадастровый номер земельного участка
-  - Граница кадастрового квартала
-  - Номер кадастрового квартала

Подпись



Дата

3 августа 2022 г.

Место для оттиска печати лица, составившего карту (план) объекта землеустройства